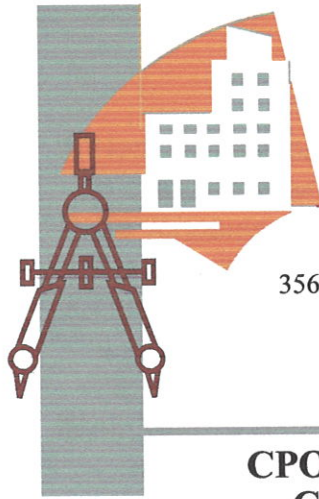


АДМЧ



АРХИТЕКТУРНО - ПРОЕКТНОЕ БЮРО

и.п. Кисличенко А.А.

356300 Ставропольский край
с.Александровское
ул. Комсомольская № 103

Телефон: рабочий (8-86557) 2-17-45
факс (8-86557) 2-70-34
эл. почта alexarh356300@mail.ru
сот. т. 8 903 419 05 85

СРО Союз «Проектировщики Северного Кавказа»
Свидетельство 01-П № 231 от 23.12.2015г.

Заказчик: **Кименинико Дарья Михайловна**

Объект: **Реконструкция нежилого здания под жилой дом**

Адрес: **Ставропольский край, Александровский район,
с. Александровское, ул. Карла Маркса, д. 53**

Проектная документация

2/ 11-01-2024 г.

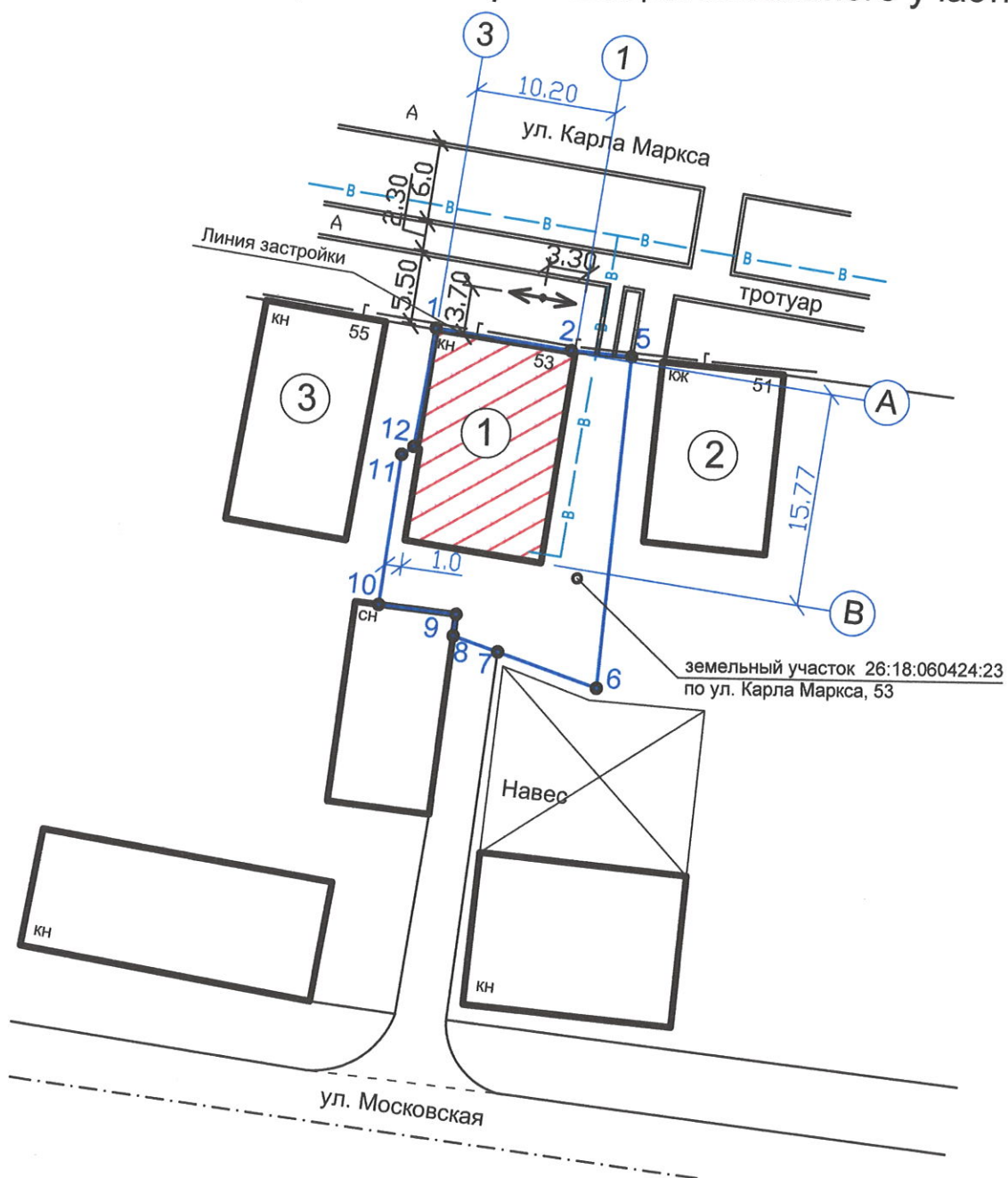


Главный инженер проекта

А.А. Кисличенко

2024 г.

Схема планировочной организации земельного участка.



Экспликация:


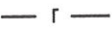




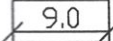
номер	Наименование
1	Реконструируемое нежилое здание в жилой дом по ул. К.Маркса, 53
2	Существующий жилой дом по ул. К.Маркса, 51
3	Существующее здание по ул. К. Маркса, 55

Инв. N подл. Подпись и дата Взам. инв. N

Ситуационный план



Условные обозначения:

- | | | | |
|--|--------------------------------------|---|----------------------------------|
|  | — Дороги, улицы с твердым покрытием |  | — Существующая линия газопровода |
|  | — объекты капитального строительства |  | — Существующие опоры ЛЭП |
|  | — Реконструируемое здание |  | — Существующая линия водопровода |
|  | — Расстояния привязки | | |

Технико-экономические показатели:

номер	Наименование	S м ²
1	Площадь застройки реконструируемого здания	172,7 м ²
2	Площадь участка с кадастровым номером 26:18:060424:23	356 кв.м.

Заказ 2 11.01.2024г.

КР

Реконструкция нежилого здания под жилой дом
Ставропольский край, Александровский район, с. Александровское, ул. К.Маркса, д. 53

Схема планировочной организации земельного участка.

Стация	Лист	Листов
П	2	

м 1:500

Архитектурно-проектное бюро
и.п. Кисличенко А. А.

Кисличенко А. А.

01.24