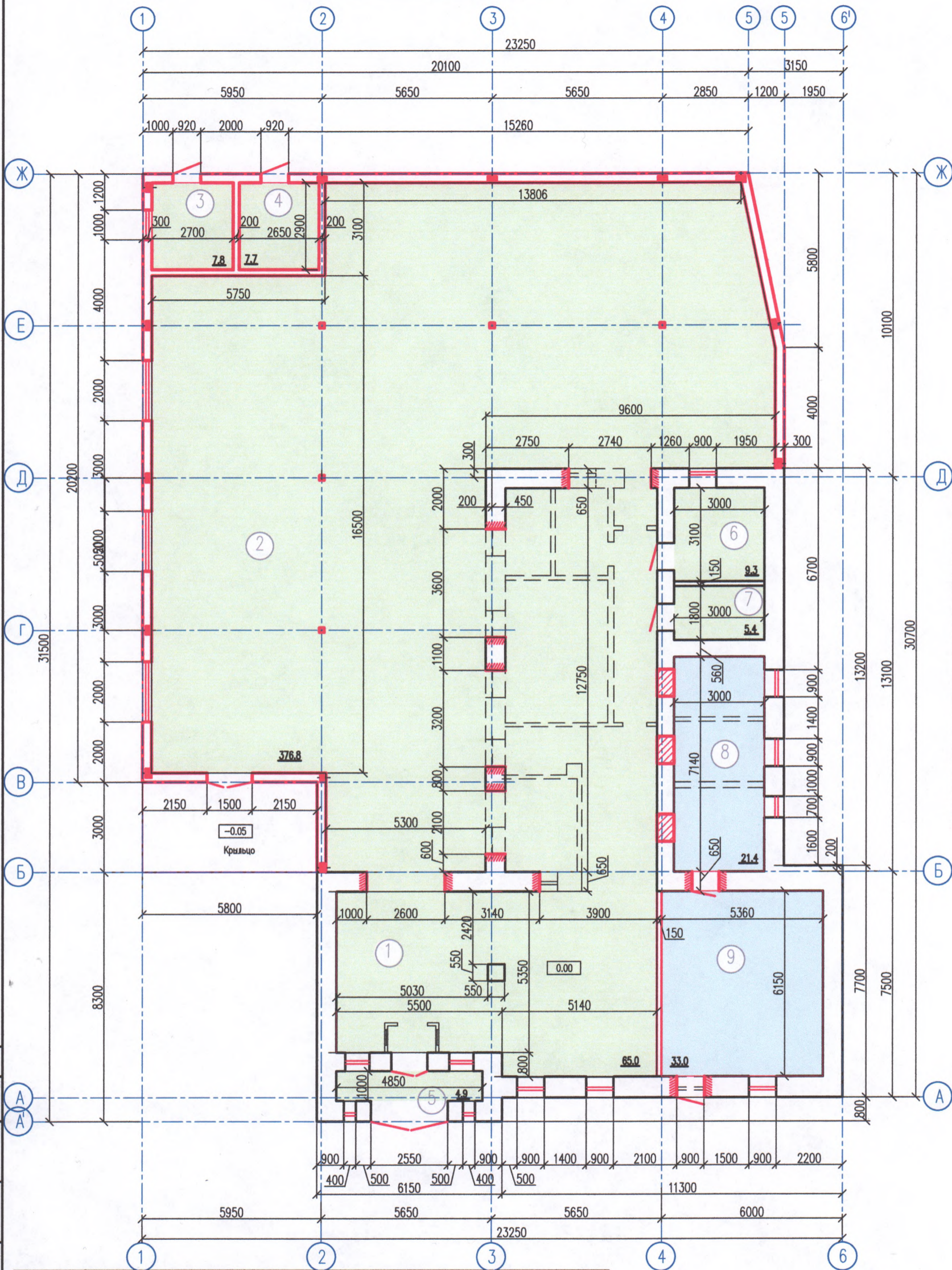


ПЛАН на отм. 0,00 м

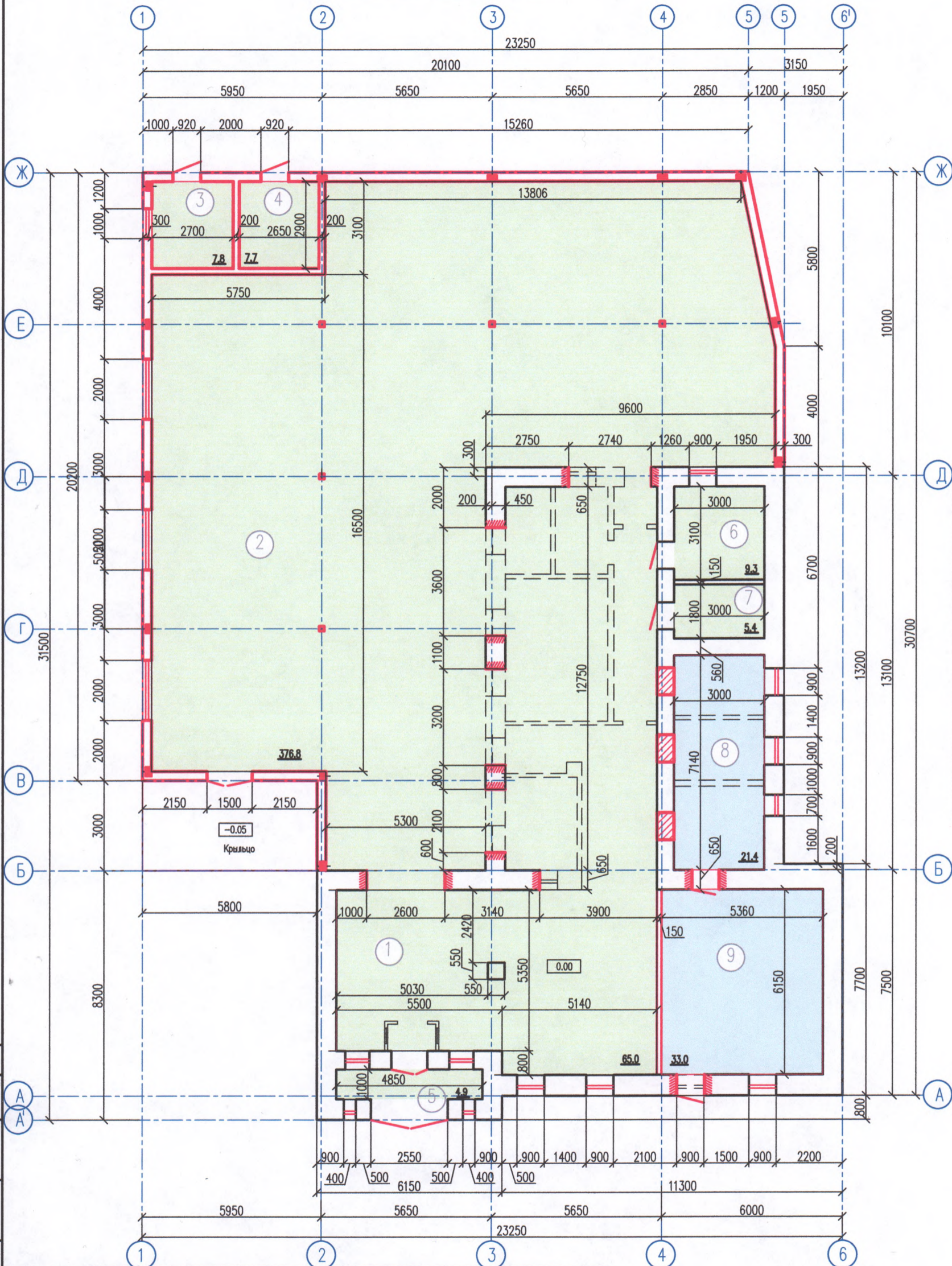


ЭКСПЛИКАЦИЯ	
Наименование помещений	Площадь м <sup>2</sup>
I Магазин №1	
1 Торговый зал	65.0
2 Торговое помещение	377.0
3 Котельная	7.8
4 Техническое помещение	7.7
5 Тамбур	4.9
6 Подсобное помещение	9.3
7 Санитарный узел	5.4
Итого по I :	477.1
II Магазин №2	
8 Подсобное помещение	21.4
9 Торговый зал	33.0
Итого по II :	54.4
Всего по I и II :	531.5

Условные обозначения		Условные обозначения	
	Существующие ограждающие конструкции		Дверной блок
	Проектируемые ограждающие конструкции		№ помещения
	Разобрать часть стены и устроить оконный блок		Сносимые конструкции
	Разобрать часть стены и устроить дверной блок		Помещения магазина №1
	Оконный блок		Помещения магазина №2

14/03-04-2024						АР
Магазин						
Ставропольский край, Александровский район,						
с.Кружолокское, ул.Советская, 63						
Имя	Колуч.	Лист	Игор.	Подпись	Дата	
ГИП	А.А.Кисляченко					План на отм.0.00 М 1:100
Инженер	И.И.Семенов					СТОЛБЦА ЛИСТ ЛИСТОВ П
						Архитектурно-проектное бюро ИП Кисляченко А.А.

ПЛАН на отм. 0,00 м

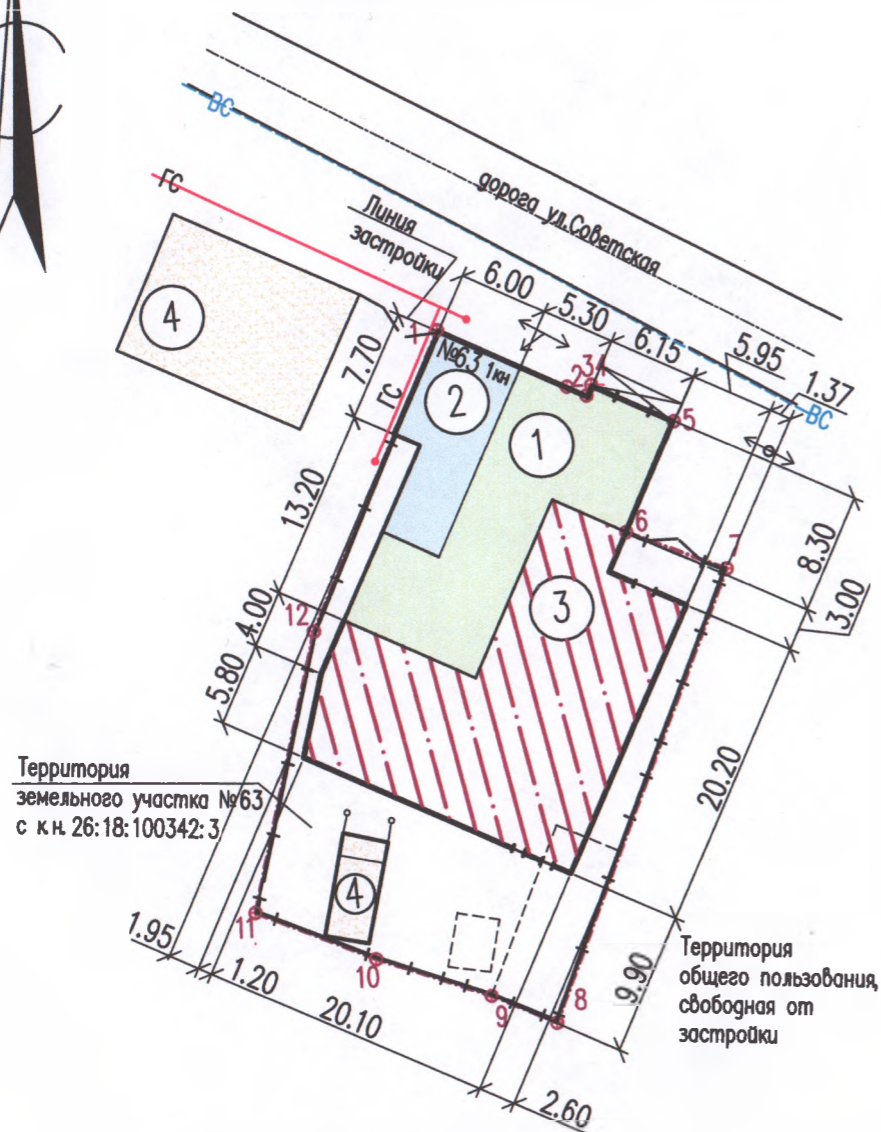


ЭКСПЛИКАЦИЯ		
Наименование помещений	Площадь м <sup>2</sup>	
I Магазин №1		
1 Торговый зал	65.0	
2 Торговое помещение	377.0	
3 Котельная	7.8	
4 Техническое помещение	7.7	
5 Тамбур	4.9	
6 Подсобное помещение	9.3	
7 Санитарный узел	5.4	
Итого по I :	477.1	
II Магазин №2		
8 Подсобное помещение	21.4	
9 Торговый зал	33.0	
Итого по II :	54.4	
Всего по I и II :	531.5	

Условные обозначения		Условные обозначения	
	Существующие ограждающие конструкции		Дверной блок
	Проектируемые ограждающие конструкции		№ помещения
	Разобрать часть стены и устроить оконный блок		Сносимые конструкции
	Разобрать часть стены и устроить дверной блок		Помещения магазина №1
	Оконный блок		Помещения магазина №2

14/03-04-2024						АР
Магазин						
Ставропольский край, Александровский район,						
с.Кружолокское, ул.Советская, 63						
Имя	Фамилия	Лист	Исток	Порядок	Дата	СТОДИЯ
ГИП	А.А.Кисляченко					ЛИСТ
План на отм.0.00						ЛИСТОВ
М 1:100						П
Инженер И.И.Семенов						Архитектурно-проектное бюро ИП Кисляченко А.А.

# Разбивочный план М 1:500



## Экспликация зданий и сооружений

Номер на плане	Наименование и обозначение	
1	Реконструируемая часть здания под магазин №1	Реконструируемая
2	Реконструируемая часть здания под магазин №2	Реконструируемая
3	Пристраиваемая часть здания под магазин №2	Проектируемая
4	Соседнее нежилое здание	Существующее

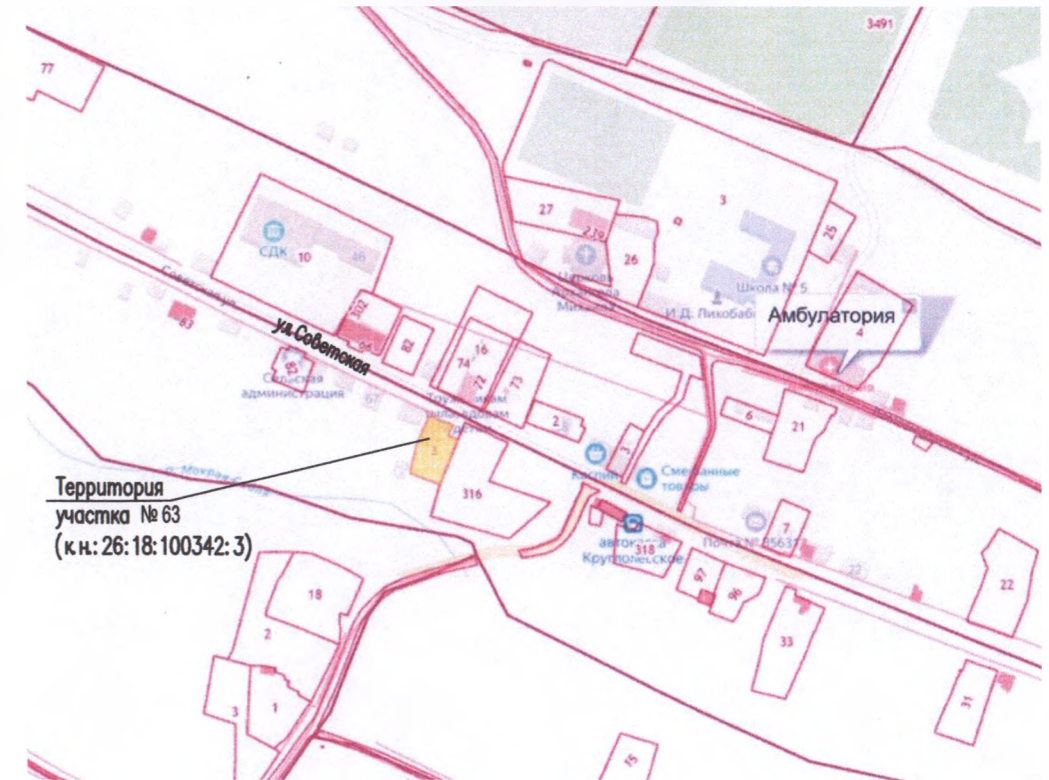
Примечание:

1. Генплан выполнен на основе топографической съемки, выполненной 27.04.2024г. инженером ГБУ СК "Ставрокрайимущество" Долбня Е.Г.
2. Система координат – МСК-26 от СК-95
3. Система высот – условная

## Геоданные участка

№ точки	Расстояние, м
Участок 26:18:100342:3	
1	9.80
2	1.50
3	0.80
4	6.24
5	8.34
6	7.32
7	33.52
8	4.91
9	8.35
10	8.88
11	19.85
12	22.48

## Выкопировка из публичной кадастровой карты с.Круглолесское. Александровский район Ставропольский край



Условные обозначения	
	Реконструируемая часть здания под магазин №1
	Реконструируемая часть здания под магазин №2
	Пристраиваемая часть здания под магазин №2
	Существующие здания и строения
	Сносимая постройка
	Границы земельного участка №63 (с к.н.: 26:18:100342:3)
	Точки поворота границ земельного участка

Изм.	Бол.уч.	Лист	Угол	Подпись	Дата	01/10-01-2024	Раздел 2: ПЗУ		
						Аптека, магазин Ставропольский край, Александровский район, с.Круглолесское, ул. Советская, 63	СТАДИЯ	ЛИСТ	ЛИСТОВ
						Разбивочный план М 1:500 Выкопировка из публичной кадастровой карты с.Тогузловское	П	2	5
						Архитектурно-проектное бюро ИП Кисличенко АА			

СОГЛАСОВАНО	
-------------	--

Взам.инж.№

Подпись и дата

Инж.Молодт.