Карта градостроительного зонирования с территориями, в границах которых предусмотрены требования к архитектурно-градостроительному облику объектов капитального строительства.

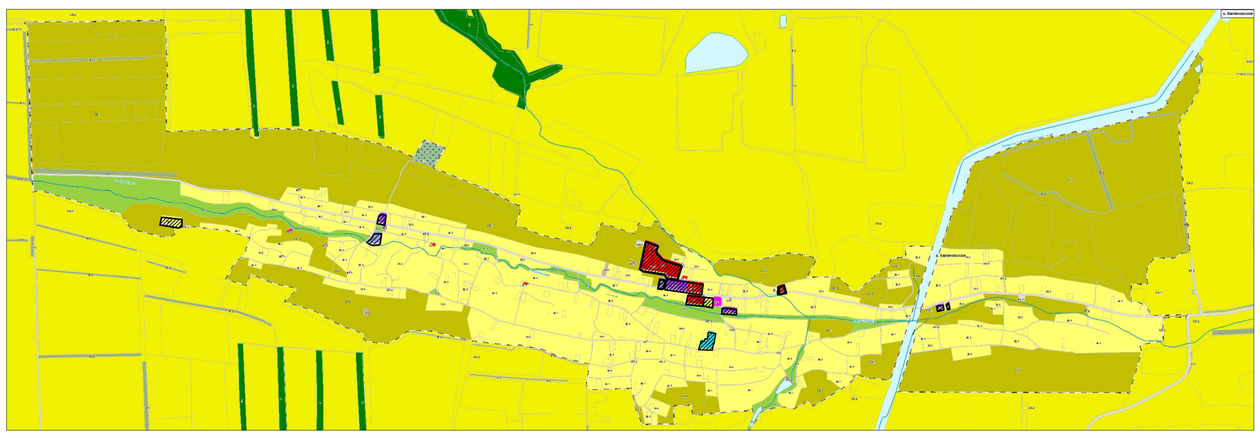

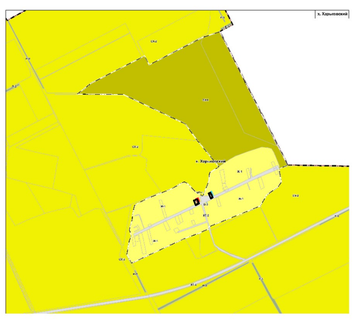

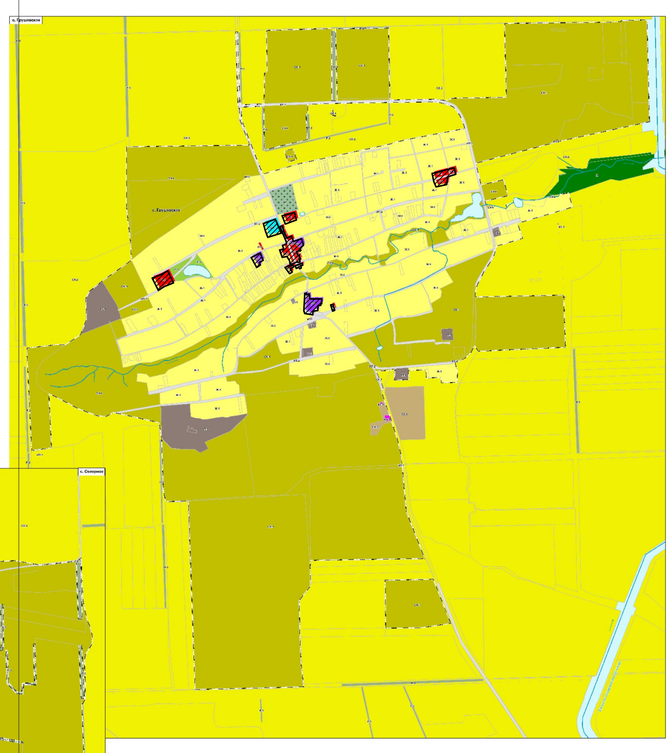

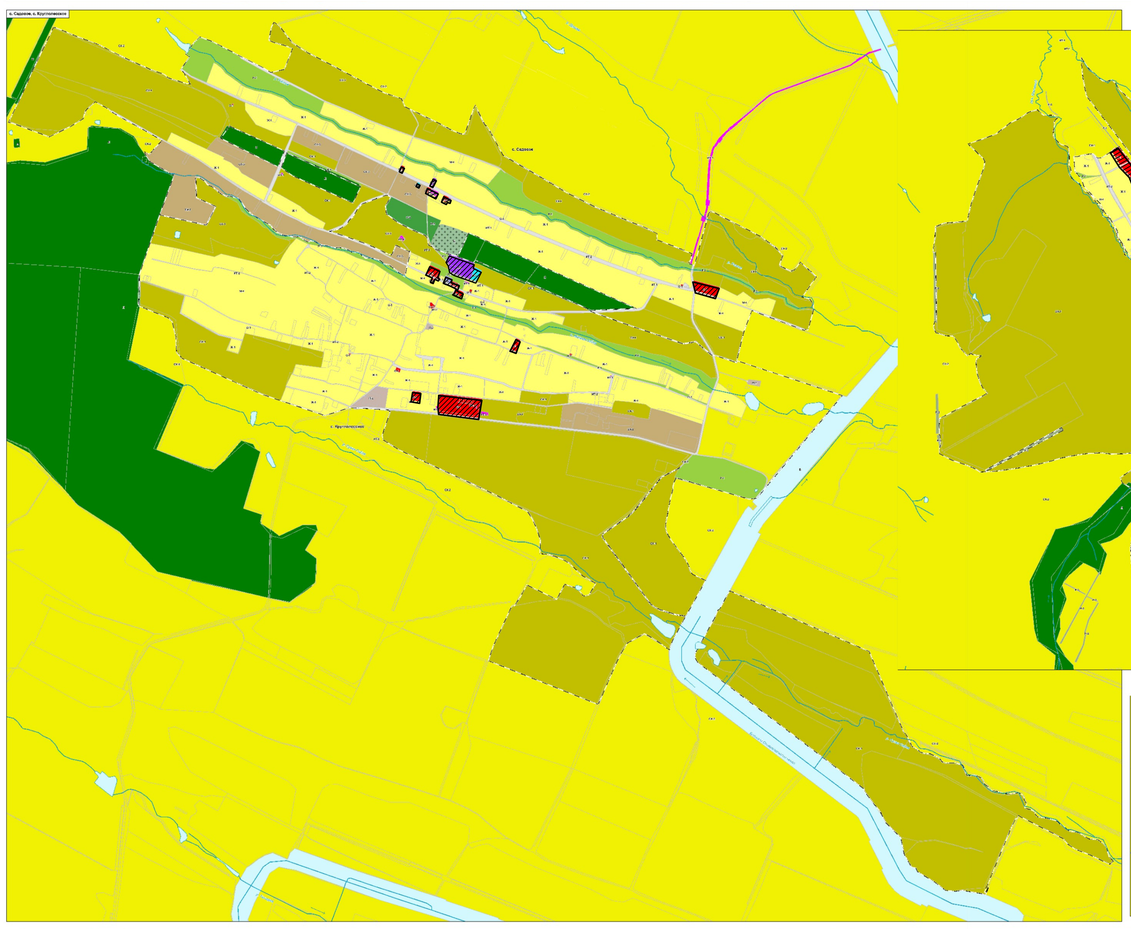

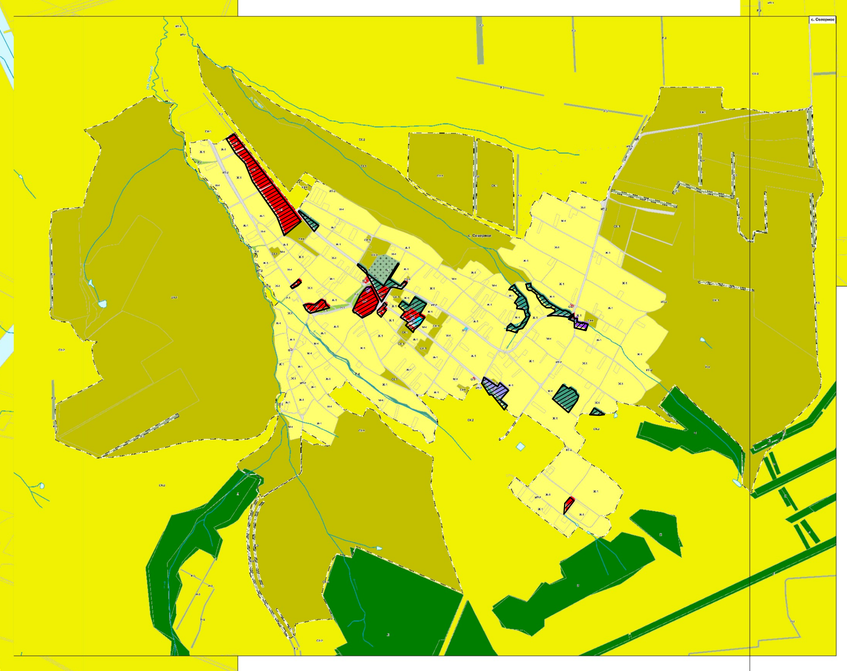

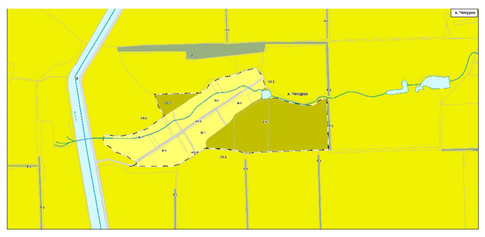

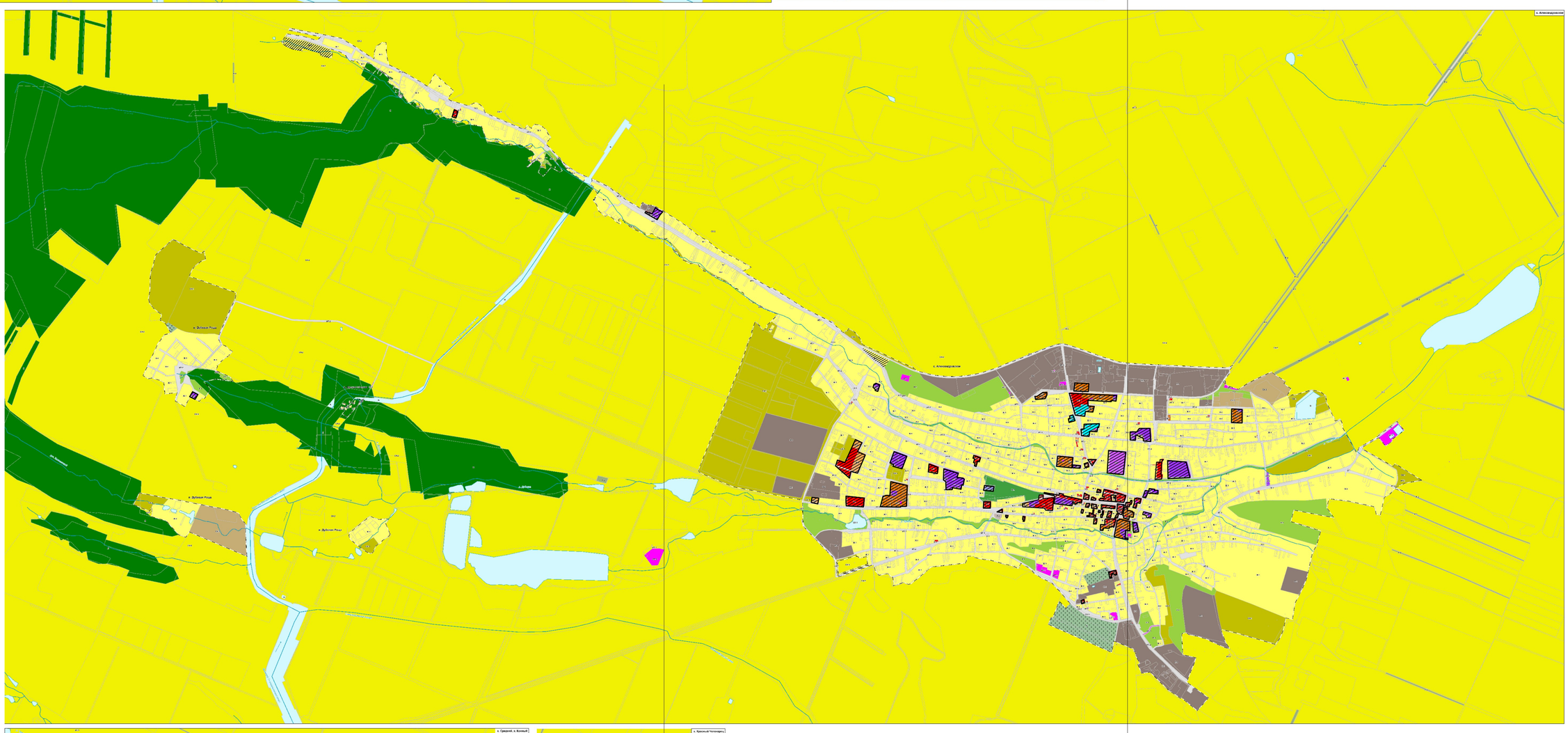

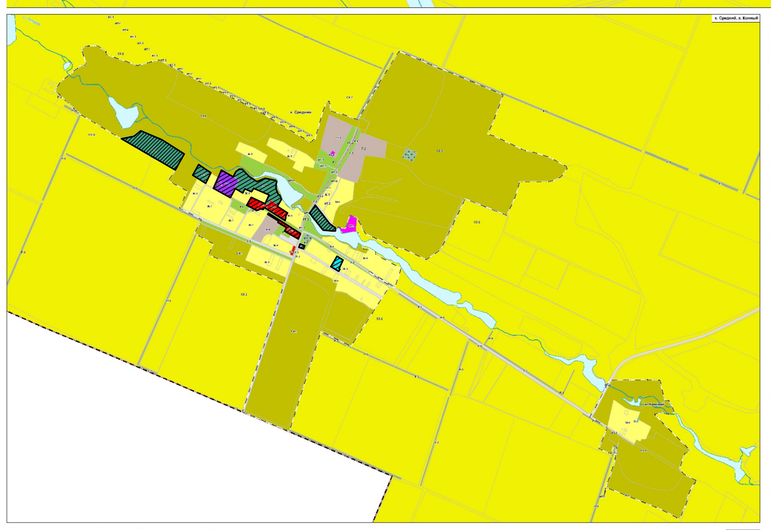

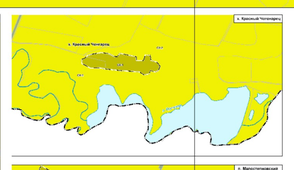

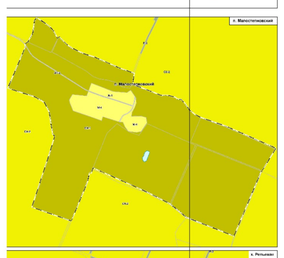

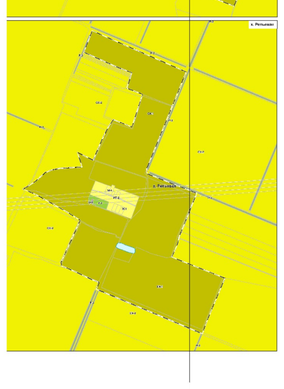

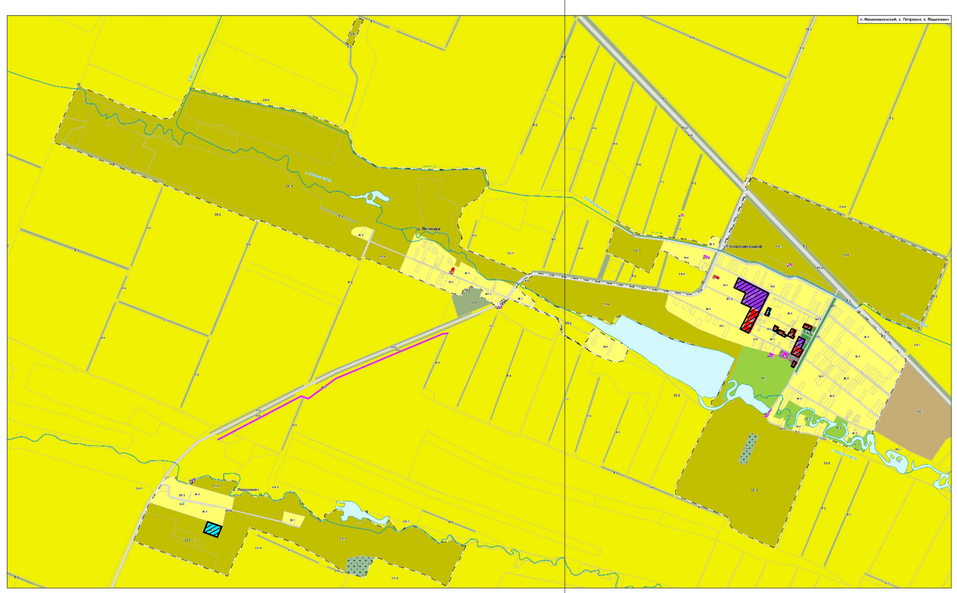

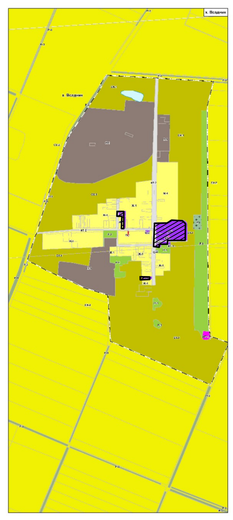

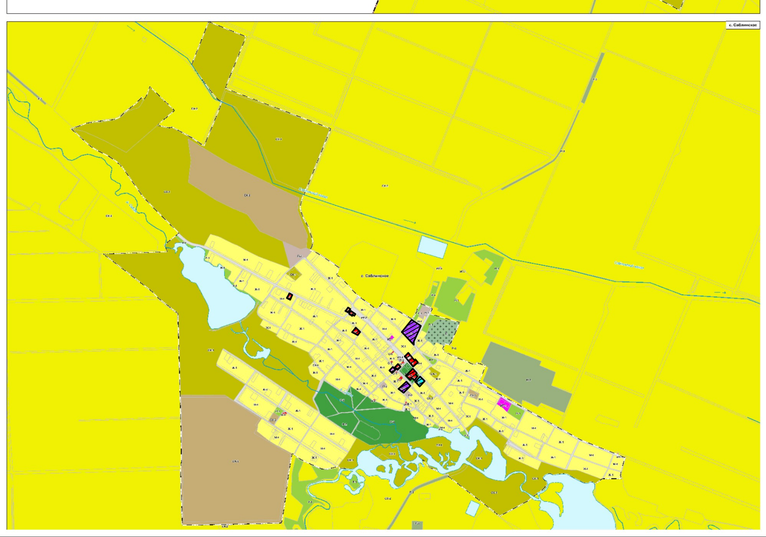

УСЛОВНЫЕ ОБОЗНАЧЕНИЯ

Границы субъектов Российской Федерации, муниципальных образований, населенных пунктов

Границы границы административно-территориального деления Российской Федерации

- Граница муниципального округа
- Граница городского округа
- Граница населенного пункта

Населенные пункты

с. Александровское — Село по н-й пункт

Территориальные зоны

Жилые зоны

- Зона застройки индивидуальными жилыми домами (Ж-1)
- Зона застройки малоэтажными жилыми домами (Ж-2)
- Зона застройки среднеэтажными жилыми домами (Ж-3)

Общественно-деловые зоны

- Зона делового, общественного и коммерческого назначения (О-1)
- Зона объектов социального, начального общего и среднего (полного) общего образования (О-2)
- Зона объектов здравоохранения (О-3)
- Зона объектов религиозного назначения (О-4)
- Зона объектов спортивного назначения (О-5)

Рекреационные зоны

- Зона природного ландшафта (Р-1)
- Зона: парков, скверов, садов (Р-2)
- Зона санитарно-защитного назначения (Р-3)
- Зона отдыха и туризма (Р-4)

Производственные зоны

- Зона производственно-коммунальных объектов III-V классов опасности (П-1)
- Зона производственно-коммунальных объектов IV класса опасности (П-2)

Зоны транспортной и инженерной инфраструктур

- Зона объектов инженерной инфраструктуры (ИТ-1)
- Зона объектов транспортной инфраструктуры (ИТ-2)

Зоны специального назначения

- Зона кладбища (К)

Зоны сельскохозяйственного использования

- Зона сельскохозяйственного использования (СХ-1)
- Зона сельскохозяйственных угодий (СХ-2)
- Производственная зона сельскохозяйственных предприятий (СХ-3)

Прочие зоны

- Зона гипсного фонда (П)
- Зона водных объектов (В)

Поверхностные водные объекты

- Водотек (река, ручей, канал)
- Водоем (озеро, пруд, обводненный карьер, водохранилище)

Данные государственного кадастрового учета

- Граница земельного участка, поставленного на кадастровый учет

Территории, в границах которых предусматриваются требования к архитектурно-градостроительному облику объектов капитального строительства.

Лист 1 | Лист 2 | Лист 3 | Лист 4 | Лист 5 | Лист 6 | Лист 7

Карта (план) территории с применением топографической основы

Лист 1 – Лист 7

Масштаб 1:5000

Лист 1 – Лист 7

Карта (план) территории с применением топографической основы

Лист 1 – Лист 7

Масштаб 1:5000