Правила землепользования и застройки Александровского муниципального округа Ставропольского края

Фрагменты карты градостроительного зонирования

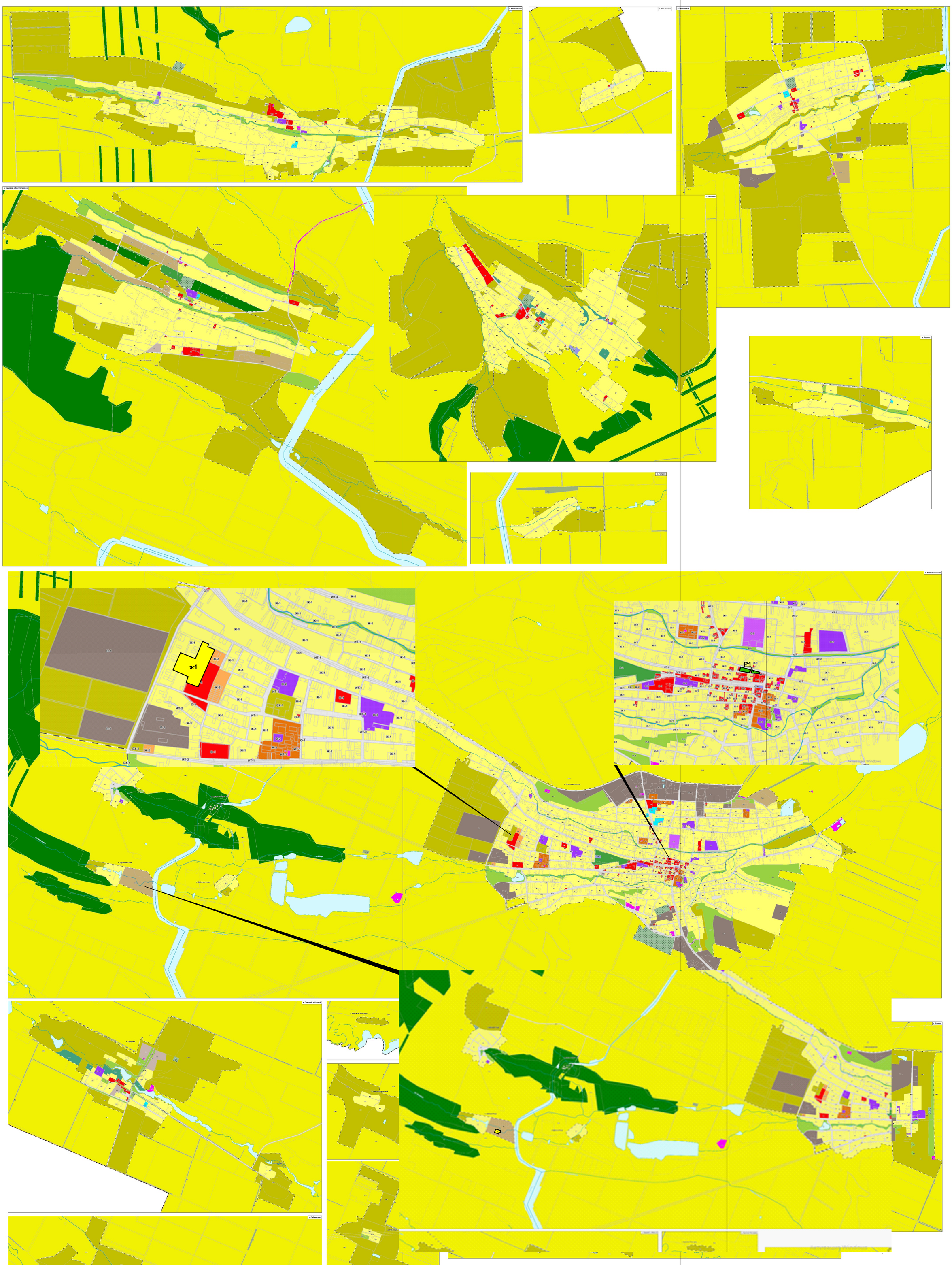

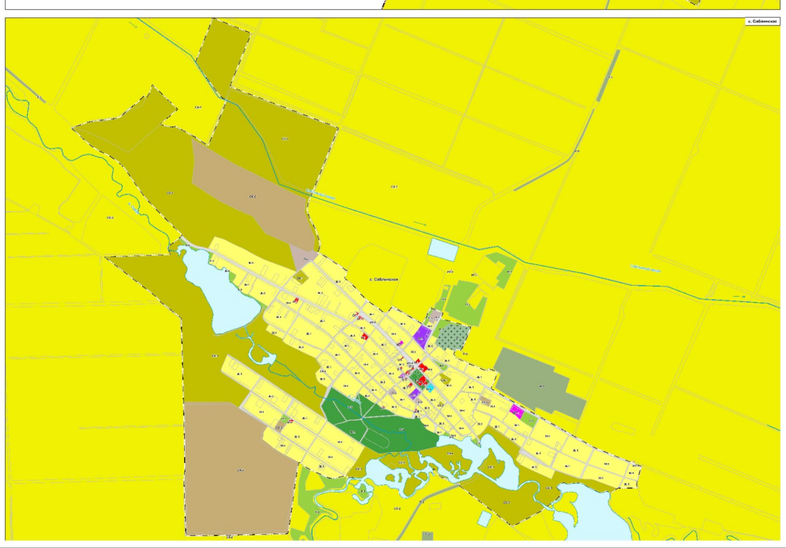



УСЛОВНЫЕ ОБОЗНАЧЕНИЯ

Границы субъектов Российской Федерации, муниципальных образований, населенных пунктов

Границы единиц административно-территориального деления Российской Федерации

Граница муниципального округа

Граница городского округа

Граница населенного пункта

Населенные пункты

с. Александровское — Наименование пункт

Территориальные зоны

Жилые зоны

Зона застройки индивидуальными жилыми домами (Ж-1)

Зона застройки малоэтажными жилыми домами (Ж-2)

Зона застройки среднеэтажными жилыми домами (Ж-3)

Общественно-деловые зоны

Зона делового, общественного и коммерческого назначения (О-1)

Зона объектов социального, начального общего и среднего (полного) общего образования (О-2)

Зона объектов здравоохранения (О-3)

Зона объектов рекламного назначения (О-4)

Зона объектов спортивного назначения (О-5)

Рекреационные зоны

Зона предусмотрения лимитографии (Р-1)

Зона парков, скверов, садов (Р-2)

Зона озеленения спецмыльного назначения (Р-3)

Зона отдыха и туризма (Р-4)

Производственные зоны

Зона производства по коммунальным объектам III-IV классов опасности (П-1)

Зона производства по коммунальным объектам V класса опасности (П-2)

Зоны транспортной и инженерной инфраструктуры

Зона объектов инженерной инфраструктуры (ИТ-1)

Зона объектов транспортной инфраструктуры (ИТ-2)

Зоны специального назначения

Зона кладбища (К)

Зоны сельскохозяйственного использования

Зона сельскохозяйственного использования (СХ-1)

Зона сельскохозяйственных угодий (СХ-2)

Производственная зона сельскохозяйственных предприятий (СХ-3)

Прочие зоны

Зона лесного фонда (Л)

Зона водных объектов (В)

Поверхностные водные объекты

Водотоп (ручей, кусок, ...)

Водотоп (озеро, пруд, обводненный карьер, водохранилище)

Данные государственного кадастрового учета

Граница земельного участка, поставленного на кадастровый учет

Перечень участков для актуализации карты зонирования

№	П/П населенный пункт	Кадастровый квартал или кадастровый номер земельного участка	Вид на карте зонирования	Фактическое использование земельного участка
1.	Ставропольский край, Александровский район, с. Александровское, западный микрорайон.	26:18:060284	СХ-1	Ж-1
2.	Ставропольский край, Александровский район,п. Дубовая роща, ул. Красное знамя, 1	26:18:040404:3	СХ-1	Ж-1
3.	Ставропольский край, Александровский район, ул. Комсомольская	26:18:060426:115	О-1	Р-1