



ТУРИСТСКИЙ ПАСПОРТ АЛЕКСАНДРОВСКОГО МУНИЦИПАЛЬНОГО РАЙОНА СТАВРОПОЛЬСКОГО КРАЯ



СОДЕРЖАНИЕ

ГЛАВА 1. Краткое описание, история Александровского муниципального района.....	3
ГЛАВА 2. Природные рекреационные ресурсы.....	7
ГЛАВА 3. Историко-культурный потенциал.....	9
3.1. Информационная справка об архитектурных памятниках.....	9
3.2. Информационная справка об археологических памятниках.....	12
3.3. Информационная справка о природных памятниках.....	13
3.4. Информационная справка о памятниках истории.....	28
3.5. Информационная справка об известных личностях.....	35
ГЛАВА 4. ТУРИСТСКАЯ ИНФРАСТРУКТУРА.....	39
4.1. Информационная справка о транспортном обеспечении.....	39
4.2. Информационная справка о системе телекоммуникационной связи... ..	39
4.3. Информационная справка об объектах торговли и бытового обслуживания населения.....	40
4.4. Информационная справка об объектах общественного питания.....	41
4.5. Информационная справка об объектах размещения.....	42
4.6. Информационная справка об объектах досуга и развлечения.....	43
4.7. Информационная справка об объектах здравоохранения.....	43
4.8. Информационная справка о наличии банкоматов.....	43
ГЛАВА 5. РЕКРЕАЦИОННАЯ СЕТЬ.....	46
5.1. Информационная справка об учреждениях детского отдыха.....	46
5.2. Информационная справка о туристских маршрутах по территории Александровского района.....	46
5.3. Информационная справка о ежегодных традиционных мероприятиях, проводимых на территории Александровского района.....	51
ГЛАВА 6. РАЗВИВАЮЩИЕСЯ ВИДЫ ТУРИЗМА НА ТЕРРИТОРИИ АЛЕКСАНДРОВСКОГО МУНИЦИПАЛЬНОГО РАЙОНА.....	52

ТУРИСТСКИЙ ПАСПОРТ АЛЕКСАНДРОВСКОГО МУНИЦИПАЛЬНОГО РАЙОНА СТАВРОПОЛЬСКОГО КРАЯ

1. Краткое описание, история Александровского муниципального района.

Александровский район расположен в центральной части Ставропольского края. Его история уходит корнями в далекое прошлое. В 1777 году с целью защиты южных границ Великой Российской империи от набегов неприятеля по указу Екатерины II была построена Азово-Моздокская оборонительная линия, состоящая из десяти крепостей, в том числе и Александровской.

Александровская крепость просуществовала до 1785 года, после чего, в связи с образованием нового Кавказского наместничества, была преобразована в город Александровск, ставший центром одноименного уезда. Население было в основном военное. В 1804г. в нём проживало всего 1548 человек. Через город Александровск прошёл почтовый тракт, связавший центральную Россию с Кавказом и Закавказьем. Благодаря этому обстоятельству с ним познакомились такие знаменитые люди как А.С.Пушкин, М.Ю.Лермонтов, В.Г.Белинский, М.И.Глинка, Л.Н.Толстой, Л.Н.Пирогов.

Царским указом от 07 декабря 1837 года заштатный город Александровск был переименован в станицу и причислен к Хопёрскому казачьему полку. Все население было зачислено в казаки.

30 декабря 1869 года станица преобразована в селение. В середине 70-х годов в Ставропольской губернии вновь образуется Александровский уезд. По сведениям 1897 года в селе проживало 10312 человек, имелось 1215 дворов коренных жителей. Александровское обладало собственными лесами в количестве 712 десятин, помимо этого 50 домохозяев имели 70 собственных рощ.

К началу социальных потрясений в России Александровское продолжало оставаться крупным торгово-земледельческим селом. За время аграрных реформ 1906-1911 годов вокруг него возникло 25 хуторов. В 1912 году была открыта прогимназия.



Советскую власть в уезде окончательно восстановили в феврале 1920 года. Александровское продолжало оставаться уездным и волостным центром и было преобразовано в город.

В 1924 году город вновь переименовали в село, Александровский уезд был преобразован в Александровский район.

История района тесно переплетена с военным прошлым. Свой весомый вклад в победу в Великой Отечественной войне внесли и жители Александровского района. Из них 12000 сражались на фронтах войны, более 7000 не вернулись домой, защищая Родину. В то страшное время никто из них не думал о себе. Все мысли были о фронте и о победе. Люди перенесли тяготы и лишения, хозяйству был нанесен серьезный ущерб. Полными кавалерами ордена Славы стали Ситников Николай Григорьевич и Овчинников Николай Власович. Звания «Герой Советского союза» удостоены шесть жителей Александровского района: Тенищев Иван Иванович, Ротенко Андрей Иванович, Нелюбов Василий Григорьевич, Малиновский Василий Тимофеевич, Лихобабин Иван Дмитриевич и Зацепин Алексей Владимирович.




После освобождения района от немецко-фашистских агрессоров 14 января 1943г. началось восстановление народного хозяйства, которое происходило в тяжелейших условиях. Жители Александровского района трудились на полях и фермах колхозов, поставляли фронту хлеб, продукты, помогали Красной Армии приблизить победу. Ударный труд многих колхозников и механизаторов был отмечен медалями «За доблестный труд в Великой Отечественной войне».

В послевоенный период были образованы откормосовхоз «Искра», плодосовхоз «Александровский», рыбхоз. Были построены Дворец культуры, сельские дома культуры, 2 средних школы, новый стадион, узел связи, элеватор, маслосырзавод, банк, профтехучилище, техникум.

Звание «Герой Социалистического труда» присвоено четырем жителям Александровского района: Беднову Ивану Ефимовичу, Галенко Ивану Федоровичу, Мочалову Николаю Михайловичу и Смоленцеву Михаилу Константиновичу. Звания «Герой труда Ставрополья» удостоена медсестра Круглолесского психоневрологического интерната Нина Ивановна Полещенко.

Системообразующей отраслью в экономике района является сельскохозяйственное производство. Среднегодовое производство зерновых и зернобобовых составляет около 350 тысяч тонн. Всего в районе насчитывается более 250 крестьянских (фермерских) хозяйства, личное подсобное хозяйство ведут свыше 18 тыс. семей. Звание «Хозяйство высокой культуры земледелия» было присвоено 5 сельскохозяйственным предприятиям, 2 крестьянским (фермерским) хозяйствам. Это «золотой» фонд района, его гордость и слава. В их число входит и основанный в 1921 г. племконе завод «Ставропольский № 170», основными производственными направлениями которого являются племенное коневодство и растениеводство. Оно является одним из лучших коневодческих хозяйств в России.

Александровский район и в настоящее время продолжает наращивать свой промышленный потенциал. Объем промышленного производства достиг свыше 471 млн.руб. Основными бюджетообразующими предприятиями района являются ДРСУ, ООО «Технострой», ЗАО Ремзавод «Александровский», ОАО Завод «Радиян» и другие.



На территории района создан региональный индустриальный парк «Александровский», в рамках которого запланирована реализация инвестиционного проекта по строительству тепличного комплекса.

С 2012 года ведутся работы по реализации инвестиционного проекта «Александровские сады». На площади 290 га заложены сады интенсивного типа.

Образовательный комплекс района представляет собой сеть государственных и муниципальных учреждений, которая включает в себя: 13 общеобразовательных школ, 22 дошкольных учреждения, 5 учреждений дополнительного образования детей, специальную (коррекционную) школу-интернат, Александровский сельскохозяйственный колледж. В районе 14 учреждений культурно-досугового типа, музей.

Медицинскую помощь населению Александровского района оказывают: ГБУЗ СК «Александровская центральная районная больница», включающая в себя 6 сельских амбулаторий, 8 фельдшерско-акушерских пунктов, ГБУЗ СК «Александровская стоматологическая поликлиника».

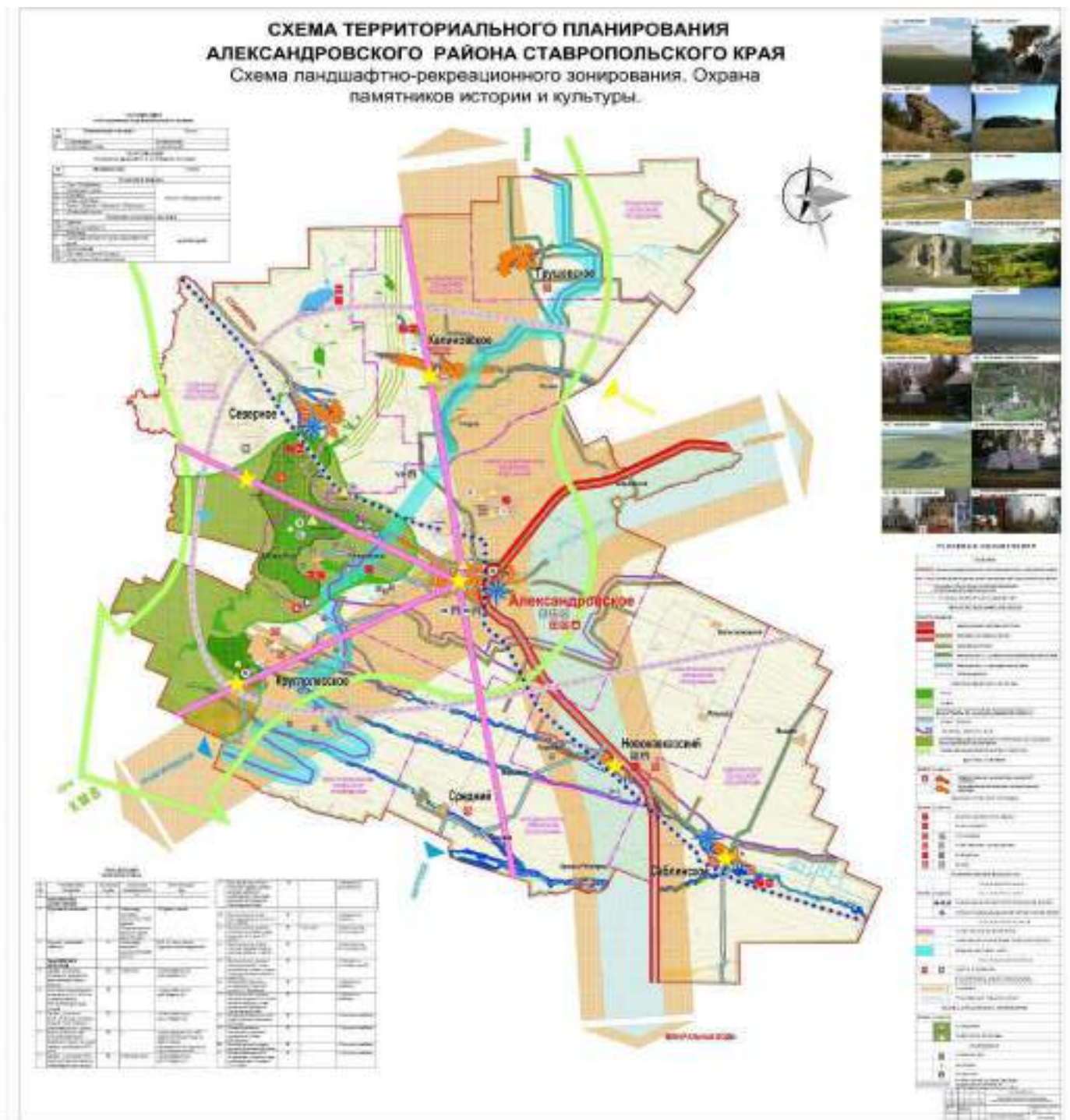
Новый подъем переживает социальная сфера. Открыты 2 социально значимых объекта: физкультурно-оздоровительный комплекс и плавательный бассейн «Юность»; реконструирован большой зал районного Дворца культуры под кинозал с возможностью просмотра фильмов в 3D формате.

В 2016 году завершены работы по возведению Храма Святого Великого Благоверного князя Александра Невского в с.Александровском. Всего в районе действуют 8 православных приходов, где жители и гости района могут обрести поддержку, духовность, веру и спокойствие.



Александровский район известен своей необычайной, удивительной по красоте природой. В нем имеется зоологический заказник «Александровский», причудливые геолого-геоморфологические памятники природы: «Столбы», «Черепаша», «Бегемот», «Дракон», «Киселёвский курган», горы Голубиная и Лягушинка, группа пещер «Каменные сараи», Свято-Троицкий источник и «Вдовин колодец», озеро Солёное, привлекающие внимание не только местных жителей, но и гостей Александровского района.

2. Природные рекреационные ресурсы.



В целом Александровский район обладает значительными территориальными ресурсами, но они требуют бережного отношения и любые трансформации использования земель должны происходить с соблюдением всех необходимых обоснований и законоположений с учетом их экологических и экономических особенностей.

Территории с сосредоточением памятников природы, истории, архитектуры, археологии включают в себя особо охраняемые территории - земли, которые имеют особое природоохранное, научное, историко-

культурное, эстетическое, рекреационное, оздоровительное и иное ценное значение, определенное законодательством. В схеме Александровского района отражены следующие виды особо охраняемых территорий: памятников природы, историко-культурного наследия с обозначением временных охранных зон, земельные участки лесного и водного фондов.

На специально выделенных земельных участках частичного хозяйственного использования в составе земель особо охраняемых природных территорий допускается ограничение хозяйственной и рекреационной деятельности в соответствии с установленным для них особым правовым режимом.

В целях защиты земель особо охраняемых природных территорий от неблагоприятных антропогенных воздействий на прилегающих к ним земельных участках могут создаваться охранные зоны или округа с регулируемым режимом хозяйственной деятельности. В границах этих зон запрещается деятельность, оказывающая негативное (вредное) воздействие на природные комплексы особо охраняемых природных территорий.

Территориями лесного фонда являются лесные земли и предназначенные для ведения лесного хозяйства нелесные земли (просеки, дороги, болота и другие). По данным Управления «Роснедвижимость» по Александровский району земли лесного фонда составляют 25000 га.

Территории водного фонда - это земли, покрытые поверхностными водами, сосредоточенными в водных объектах, пойменные земли, а также занятые гидротехническими и иными сооружениями, расположенными на водных объектах. В целях сохранения уникальных и типичных природных комплексов и объектов растительного и животного мира, расширения особо охраняемых природных территорий в Ставропольском крае принято постановление Губернатора СК от 17.08.01 № 493 «Об образовании государственного природного заказника краевого значения: «Александровский».

Площадь заказника – 25000 га, из них водная поверхность -500 га. Заказник образован без изъятия земельных участков у землепользователей. Заказник является зоологическим, образован в целях сохранения и воспроизводства редких и ценных видов животного мира. Заказник - место гнездования птиц и отдыха на пути их миграции. Животный мир – типичный для поверхностных водных объектов и степной зоны края, в том числе:

- млекопитающие: куница, лось, барсук, белка, хорь – перевязка, кабан, косуля, чёрная ондатра, енотовидная собака, лисица, заяц – русак;

- птицы: фазан, кряква, серая утка, огарь, лебедь-шипун, чирок-свистунок, чирок – трескунок, кулик, перепел, гусь, стрепет, дикий голубь, серая куропатка.

Наиболее крупными реками заказника являются Томузловка и Калаус. Из озер в районе расположения заказника имеется крупное озеро Солёное площадью 232 га, глубиной 1,1 м, которое находится около с.Северного.

3. Историко-культурный потенциал.

3.1. Информационная справка об архитектурных памятниках.




А.Твалчрелидзе в своей книге «Ставропольская губерния в статистическом, географическом, историческом и сельскохозяйственном отношениях» писал: «Органом общественного самоуправления села является волостное правление, которое помещается в общественном здании, состоящем из 4 больших комнат. Здание обошлось в 2000 рублей». Его слова относятся к 1897 году.

В годы гражданской войны здесь располагался волостной суд, устраивалась показательная расправа со сторонниками Советской власти. С.Тумакова со слов Б.С.Шамардина так описывала один из таких случаев:

«Едва занялся поздний зимний рассвет, на улице наскоро соорудили пять виселиц и поставили возле пять табуретов. Осужденных к казни под конвоем привели к зданию волостного суда, где собралась огромная людская толпа. При виде пленных товарищей все стали просить об их помиловании. После долгих нескольких минут белые решили устроить своеобразное представление: все пятеро тянули жребий, кому умирать. На одной из скатанных в трубочку пяти бумажек было написано страшное слово «смерть». Первым тянул жребий М.А.Чернов – досталась пустышка. Избежал смерти и Шамардин. Виселица досталась И.Е. Палкину. Ударом ноги беляк выбил из-под его ног табурет. Через несколько минут все было кончено. Труп еще долго качался на перекладине. Остальных в это время били шомполами».

Долгое время в этом здании располагался районный Дом культуры. Затем оно сгорело. После восстановления в нем находился Дом бытовых услуг. Сейчас там – управление труда и социальной защиты населения администрации района.



Предприятие по переработке семян подсолнечника было построено в с.Александровском незадолго до гражданской войны. Производимая в то время продукция – масло подсолнечное нерафинированное и жмых подсолнечный.

В 1993 году маслозавод поменял статус, став обществом с ограниченной ответственностью. Основным видом деятельности является производство масел и жиров. За высокое качество выпускаемой продукции Правительство Ставропольского края наградило коллектив знаком «Рубиновый крест». Государственным центром стандартизации, метрологии и испытаний в Ставропольском крае предприятие отмечено дипломом «За применение эффективных методов



управления качеством, значительные результаты по повышению качества выпускаемой продукции и оказываемых услуг».

управления качеством, значительные результаты по повышению качества выпускаемой продукции и оказываемых услуг».



Дом купца Шаура А.Е., в настоящее время здание Совета и администрации Александровского муниципального района Ставропольского края



Муниципальное общеобразовательное учреждение «Средняя общеобразовательная школа №1 с углубленным изучением отдельных предметов имени Героя Советского Союза И.И.Тенищева» - старейшая школа Александровского района. Была открыта 01 сентября 1912 г. как прогимназия.

В школе работают более 60 учителей. В разные годы в школе работали 3 заслуженных учителя РСФСР, 14 учителей школы имеют звание «Отличник народного просвещения», 8 человек - звание «Почетный работник общего образования Российской Федерации». 3 человека удостоены гранда «Соровский учитель». В районном конкурсе «Учитель года» побеждали 7 учителей. Победителями приоритетного национального проекта «Образование» являются 4 человека.

В школе действуют различные кружки, секции, детско-юношеские организации по интересам. В 2013 году школа вошла в число 54 лучших сельских школ России.



Государственное бюджетное учреждение здравоохранения Ставропольского края «Александровская центральная районная больница».

Земская больница в с.Александровском построена в 1900 году, рассчитана была на 16 коек. В настоящее время больница является многопрофильным лечебно-профилактическим учреждением по организации оказания своевременной

и квалифицированной медицинской помощи населению. Активно внедряется автоматизация, укрепляется материально-техническая база, внедряются новые медицинские технологии, обеспечивается доступность всех видов амбулаторно-поликлинической помощи. Расширяется спектр



услуг, востребованных временем и обществом.

Медперсонал поликлиники обслуживает более тысячи пациентов в день. Среди работников больницы отличник здравоохранения Российской Федерации, заслуженный врач Российской Федерации, 15 человек отмечены Почетной грамотой министерства здравоохранения Российской Федерации, Почетной грамотой министерства здравоохранения Ставропольского края – 32 чел, Почетными грамотами администрации Александровского муниципального района награждены 64 человека.

3.2. Информационная справка об археологических памятниках.



Александровский район относится к числу относительно хорошо изученных в области выявления и исследования памятников истории и культуры. Территория района довольно хорошо исследована археологически, хотя и в различной степени. В 1973 году в Александровском районе работала экспедиция Института

археологии Академии наук СССР. Она была организована как спасательная, в связи с раскопками древнего кургана, располагающегося по трассе Большого Ставропольского канала.

Многолетние раскопки в 1970-х годах археологов Института археологии Академии наук СССР по трассе большого Ставропольского канала (центральная и северная часть района) привели к исследованию огромного количества памятников. У сел Грушевского, Калиновского, Дубовая Роща и др. были раскопаны десятки курганов (авторы раскопок М.А. Романовская, В.Л. Державин, Б.Г. Тихонов и др.). Датировка погребений колеблется от энеолита (IV тысячелетие до н.э.) до X – XII веков н.э.

Разведки 2000 года А.П. Захарикова (ГУП "Наследие") и работы 2003 года экспедиции академика А.П. Деревянко (Институт археологии РАН) выявили на территории района памятники эпохи каменного века, неолита и, возможно, мезолита. Памятники археологии, представленные курганными могильниками в виде как отдельно стоящих курганов, так и



курганых групп, в районе выявлены в районе с. Александровского, пос. Дубовая Роща и х. Петровка.

Значительная коллекция кремневых предметов различных эпох каменного века хранится в Александровском краеведческом музее.

3.3. Информационная справка о природных памятниках.

Александровский район известен своей необычайной, удивительной по красоте природой. В нем имеются причудливые геолого-геоморфологические памятники природы, привлекающие внимание не только местных жителей, но и гостей Александровского района.

Гора Голубиная



Вдоль северной окраины села Александровского от горы Главной на восток почти на два десятка километров тянется самая известная сельчанам гора Голубиная. В западной части она изрезана

многочисленными каменистыми безлесными балками. Плоская вершинная поверхность горы занята сельскохозяйственными угодьями, и северного склона она не имеет. Сложена Голубиная неогеновыми, сарматскими песками, гравелистыми песчаниками, ракушечными известняками и глинами. К селу она имеет крутой обрыв, верх которого во многих местах венчает мощный карниз с многочисленными углублениями, нишами и пещерами. Это – результат эрозийного процесса выветривания и размыва вследствие неравномерной цементации углекислым кальцием рыхлых песчаников. Некоторые карнизы напоминают ажурную причудливую лепку, созданную природой.

Гора Голубиная – один из наиболее высоких останцов Прикалаусских высот Ставропольской возвышенности, признана с 1961 года геолого-геоморфологическим памятником природы. Её высота над уровнем моря достигает 675 метров. С неё в ясную погоду просматриваются утопающие в синей дымке горы Пятигорья, Главный Кавказский хребет, величавый красавец Эльбрус. И всё утопающее в зелени село Александровское видно с неё, как на ладони. Хорошо просматриваются отдельные улицы и переулки, узнаются высокие здания.

Покрытая кустарником и густой травой, имея у подножия ключи с чистой и холодной водой, Голубинка, как ласково называют её в народе, всегда была любимым местом отдыха жителей села.

Особенно привлекательными являются Киселёва балка и Голубинский лес. Киселёва балка лежит между Каменным замком и горой Голубиной. Старые лозы дикого винограда обвивают здесь стволы деревьев. Зайдешь сюда, и создается впечатление, будто ты в большом лесу. Поют птицы, а на дне оврага в сумрачной тишине мирно звенит ручеёк.

В Голубинский лес можно попасть, если, не доезжая подъема на гору по дороге на Калиновку, свернуть с асфальта на восток в сторону кошары и проехать дальше, вдоль подножия. В распадке и предстанет небольшой лесок. Он здесь не один. Немного севернее первого в балке шумит своей листвой второй лесок.



Если зима снежная и метельная, то на крутом склоне балки снежные наносы сохраняются до самого мая. На них не попадают солнечные лучи из-за крутизны склона, а потом и из-за густой листвы деревьев: дуба, ясеня, диких яблок и груш, боярышника, колючих кустов шиповника. Попадается здесь и дикий виноград, вскарабкивающийся на деревья. На границе зимы и весны растут пролески, фиалки.

В дождливое время в подлеске и на склонах много грибов – шампиньонов и полевых опят. Лес одаривает кислым виноградом, дикими яблоками и грушами, плодами боярышника и шиповника.

Гора Красная



Гора Красная (Красный Шпиль) расположена в 10 километрах от села Александровского, недалеко от дороги на Калиновское, по её левую сторону, рядом с Киселёвским курганом. Немало она повидала на своем веку, и вершина покрылась сединой, ковылём-травой. То седина веков и событий.

В конце XVIII века волжские казаки заложили на реке Томузловке крепость. Однажды весной погнали они коней в ночное к подножию гор, где были замечательные луга. Рассвет застал табунщиков под самой горой. Солнце еще не взошло, но небо на востоке начинало постепенно алеть. Один из молодых казаков залюбовался восходом

солнца и как-то неожиданно на склоне горы увидел красные цветы. Они сплошь усеяли весь склон и были похожи на отблески алой зари.

– Смотрите, весь склон красный от цветов, - воскликнул юноша. – Вот здорово! Вся гора красная!

С тех пор закрепилось за горой название Красная. Так истолковал происхождение названия известный журналист и краевед П. Воронин в своей книге «За крепостным валом».

Другая легенда связывает название горы с событиями Гражданской войны. В ней говорится, что большой отряд белогвардейцев шёл по большому Черкасскому тракту к селу. Узнали об этом красные партизаны, укрывавшиеся в Каменных сараях. Через пещерные ходы вышли они к тракту из горы, которая теперь называется Красной. И завязался жестокий бой. Сверкали шашки, как молнии, дыбилась земля от взрывов, стонали небо и горы. Но силы были неравны, не смогли партизаны остановить врагов. Когда всё стихло, привели на обрыв горы людей в буденовках, поставили их на самом краю. Грянул залп, эхом прокатился по степи. Рухнули в вечность герои, как падают звёзды, оставляя яркий след.

Дрогнуло каменное сердце шпиля. И с тех пор по весне на склонах горы расцветают яркие, как капли крови, цветы. Вот и стал шпиль Красным, будто вечный памятник павшим героям.

Гора Лягушинка

Гора Лягушинка (Лягушка) – фрагмент восточного отрога Прикалаусских высот Ставропольской возвышенности, геолого-геоморфологический памятник природы. Расположена на северной окраине села в левобережье реки Томузловки, возле самой автомагистрали на Ставрополь, прерывая чётную сторону улицы Красноармейской. Её площадь составляет около 500 гектаров, абсолютная высота до 583 метров. Вершина сложена неравномерно сцементированными песчаниками сарматского яруса неогена, которые образуют обрывистый, изрытый пещерами уступ. Здесь находится самая красивая пещера окрестностей села Александровского - Подковка.



Склон усеян крупными глыбами, скальными отторженцами, отколовшимися от карниза. Широкую известность получила скала Лягушка, сидящая на середине склона.

Каменный замок



В 10 километрах севернее села Александровского стоит Киселёвский курган, среди жителей он более известен под названием Каменный замок. На севере от него лежит гора Голубиная, западнее поднимается Красный Шпиль (Красная), покрытый летом сизым ковылем.

Каменный замок – геолого-геоморфологический памятник природы, останец, расположенный на пологом восточном склоне

Прикалаусских высот. Он представляет собой обособленный холм с абсолютной высотой 469 метров и относительной высотой 170 метров. Обрывистая скальная вершина сложена гравелистыми песчаниками сарматского яруса неогена. Древний камень полощут дожди, ветер нанёс земли в расщелины, из которых поднялись робкие цветы, и выросла трава. Занёс ветер семена, и появились на голой вершине кургана деревья.

От его подножия протянулась до самой горы Голубиной Киселёва балка, исстари привлекавшая племена древних людей. Восточнее большая часть земли распахана, южную окраину занимают остатки некогда располагавшегося здесь аэродрома. На пашне растут культурные растения, посеянные трудолюбивыми руками колхозников. А у подножий Каменного кургана, Красного шпилья и Голубиной сохраняется богатая целинная разнотравно-злаковая степь.

Одна из легенд рассказывает, что в давние времена, когда зимы в наших землях не было, мирно жили рядом слоны и черепахи, лягушки и ящерицы. А жили они возле замка дракона, но его никто никогда не видел. И вот однажды звери так расшалились и расшумелись, что он проснулся и очень разозлился. Земля задрожала, камни дворца раздвинулись, и появилась страшная огнедышащая голова дракона. Звери бросились врассыпную, но ледяной огонь догонял их и превращал в скульптуры. Потом камни снова плотно сдвинулись, и наступила зима. Потом была весна. Зазвенели ручейки, оттаяли травы, птички, мышки, но навсегда



остались стоять по лощинам каменные изваяния слонов, черепахи, ящерицы и лягушки.

Другая легенда гласит, что давным-давно в незапамятные времена в тёмных подземельях Каменного замка жил старый и страшный дракон. По ночам он покидал своё убежище и нападал на поселения живших в этих местах племён. В его зубастой пасти гибли люди и скот.

Из замка имелись тайные выходы на поверхность ближайшей горы Голубиной, а также у самой кромки леса. В большом страхе он держал своих слуг – лягушку, черепаху, бегемота и других животных и даже людей.

Много зла безнаказанно и долго творил дракон. Но вот однажды над замком разразилась невиданной силы гроза. Разгневались боги на чрезмерные злодеяния чудовища и послали на него свою кару. Наступила ночь, огненные стрелы разрывали темноту и с грохотом врезались в стены, которые плавилась и превращались в бесформенные глыбы.

Бегемот и черепаха в панике устремились от замка на гору Голубиную. Они бежали к лесу. В противоположном направлении поскакала лягушка. Не окончив своей кровавой трапезы, бросился из замка и сам хозяин.

Вокруг уже стоял сплошной грохот, небо и земля были в огне. А когда наступило утро, и первые лучи солнца озарили окрестности, вместо замка высились каменные глыбы. Злой хозяин и его послушные слуги окаменели от ужаса.

На фоне голубого неба каменный курган и сейчас напоминает развалины сказочного замка. А когда присмотришься, то можно увидеть в очертаниях отдельных камней у подножия то загадочное лицо старика, то могучий орёл пытается взмахнуть каменным крылом, то заснувшего суслика и других бывших обитателей окаменевшего замка.

Скала Дракон



Дракон, убегая из замка в ту страшную ночь, добрался до середины подъема на гору Голубиную. С тоской он обернулся, чтобы последний раз взглянуть на свой дворец, да так на склоне и окаменел, глядя на развалины замка.

Скала имеет 11 метров длину, а ширину и высоту – по 4 метра. Дракон замер у самой бровки дороги на село Калиновское. На его спине когда-то птицы лакомились сорванными рядом спелыми ягодами боярышника. Семена упали в расщелину камня и проросли. И вот уже в этом месте, у самого хвоста, разрослось роскошное дерево. Барынька крепко сдружилась с Драконом, её корни, пронизав тело чудовища, ушли далеко в песок. Дожди поят их живительной влагой. Особенно красиво деревце весной, когда сплошь покрывается бело-розовыми

цветами. И видится в этом торжество жизни над злом хозяина тёмного подземелья.

Скала Черепаха



Черепаха успела забраться на гору и двигалась вдоль неё к лесу, но укрыться в нём не смогла. Страшное возмездие за верную службу дракону настигло её раньше. Теперь она лежит на Голубиной, как будто отогреваясь на солнце после пережитого ужаса. Кажется, что она ещё живая и просто отдыхает, выбившись из сил.

Скала Черепаха имеет длину 10 метров, ширину – 2,8 метра и высоту – 1,9 метра. Камень состоит из песчаника, усеян вертикальными цилиндрическими углублениями небольшого диаметра. Весь её панцирь испещрён именами и датами. Её часто посещают жители окрестных сёл и гости района.

Скала Бегемот

Всего несколько метров не хватило бегемоту, чтобы спуститься в лесок балки горы Голубиной. Кажется, что, устав от быстрого бега, он прилёг отдохнуть, да так и остался навечно на одном месте. Всякая злоба за тысячелетия прошла. Теперь он выглядит совершенно мирно. Глаза его добродушно смотрят на окружающий мир, а мощные челюсти плотно сжаты.



Скала Лягушка

Лягушка, в отличие от других обитателей замка, торопилась на запад, к реке Томузловке, чтобы укрыться в тенистом и сыром лесу. Немного она не допрыгала до намеченной цели. На склоне горы, среди камней и сухих степных трав она замерла, высоко подняв голову с взглядом на запад. Сейчас под горой проходит трасса из Александровского на Ставрополь. У проезжающих по дороге камень оставляет неизгладимое впечатление, все любуются величественной скульптурой-самородком. Скала Лягушка стала своеобразной визитной карточкой села, её даже пытались изобразить на его гербе.

Когда к ней подойдёшь близко и станешь рядом – перед тобой огромная скала в несколько раз выше человеческого роста. Внутри камня с восточной стороны имеется вместительный грот, посещаемый школьниками-

скалолазами. Эта глыба – отторженец, отколовшийся от карниза горы Лягушинки. Состоит она из неравномерно сцементированного песчаника сарматского яруса неогена. Скала имеет высоту 6 и длину 10 метров.



С этой величественной природной скульптурой связано несколько легенд на вечную тему любви.

Первая легенда. Давно это было, ещё до казаков. Поселился в пещере на горе угрюмый человек с маленькой дочерью. От кого бежали – неведомо. Берёг он её пуце глаза от всех и вся: от солнца горячего, от ветра колючего, от снега сыпучего. Разогревал огнём каменную печь в пещере, здесь им был и стол и полати. Время шло, девочка подрастала да хорошела: глаза как звёзды, косы как ночь, голосок, как звон ручья, к которому она за водой бегала. Стал отец стар, не так зорок и осторожен. Не заметил он, что дочь к ручью зачастила, да в даль засматриваться стала. А когда у воды с горцем её застал, рассвирепел, схватил её за руку, в пещеру тащит. Камнем привалил вход, а она горлицей выпорхнула из щели и с соколом своим черноглазым исчезла вдали прямо над седловиной Эльбруса, как в воду канула. В отчаянье старик взялся ручей на склоне горы топтать да плетью хлестать, закаменело сердце от горя. Привалился он к источнику камнем зелёным, отомстил за предательство, перекрыл ход воде, обратился лягушкой огромной, застыл на века.

Вторая легенда. Когда поселились казаки, а потом и хохлы (так называли всех пришлых крестьян, которые не служили) в лощине реки Томузловки, не было на холме никакой лягушки. Грустная история с ней связана. Жил у реки зажиточный казак, гордый, своенравный. Была у него красавица-дочь. Рассердила она отца: полюбила бедного хохла. Уж и запирали отец дочь, и кнутом женишка охаживал, а как вечер – они снова вместе на холме, на обрывистых камнях. Подкараулил отец как-то парочку, да и столкнул вниз с высоты ненавистного хохла. А дочь только на отца оглянулась и следом бросилась за любимым. В слезах бежал отец к дочери, надеясь застать живой, да только её последний вздох принял. Так и застыл он в ковылях на холме лягушкой каменной бессердечной.

Третья легенда. Богатый казак не хотел отдавать дочь свою за простого пастуха замуж, а она всё уговаривала жениха подождать. Говорила, что умилюет отца. Каждый день влюблённые встречались на холме, провожали солнце. Пастух отчаялся получить согласие отца и ушёл со своим стадом дальше в степь. По вечерам брошенная несчастная девушка, убежав из дома, поднималась на холм в надежде увидеть милого. Она никогда его

больше не видела и от горя превратилась в каменную лягушку. И сейчас александровские парни поднимаются на холм и целуют каменную лягушку, говорят, помогает от безответной любви.

Самохвалова скала

Если по объездной дороге на Буденновск подняться со стороны Томузлов, то напротив горы Лягушинки видна лесополоса, которая вдоль западного склона горы Красной приведёт к горе Голубиной. Доехав до Голубинки, надо повернуть на запад, и через некоторое время видна станет у склона вертикальная плита-скала. Это и есть Самохвалова скала – культурно-природный памятник окрестностей села Александровского.

Узнать её можно по высеченному на поверхности кресту. В солнечное полуденное время крест виден плохо, а утром и вечером он хорошо заметен, отбрасывая тень. Правее и чуть ниже креста имеется лик святого. Считают, что это изображение святого Николая Угодника.



П.И. Воронин в книге «За крепостным валом» пишет, что возле этой скалы была «летняя резиденция» сельского силача Павла Самохвалова. В зимнее время он жил в своём домике в Томузлах, а летом в землянке у горы. Был он каменотёсом, из цельных глыб крепкого камня делал корыта для свиней, поилки для скота, катки для обмолота снопов. А ещё он был непревзойдённым мастером по изготовлению жерновов для мельниц и маленьких ручных мельниц, которыми обеспечивал своих односельчан.

Прожил силач до весны 1933 года. Павел Самохвалов и выбил на скале большой крест и изображение Николая Угодника.

Сейчас, кроме изображений на скале, здесь ничего не сохранилось. Землянка давно разрушилась. Вокруг по-прежнему громоздятся каменные глыбы. Память сельского силача и человека доброй души сохранилась только в названии скалы.

Каменные ворота

Как только, двигаясь от села Северного к Александровскому, обогнешь гору Главную, к востоку от дороги видны две скалы Столбы. Они являются как бы своеобразными воротами села, поэтому часто называются Каменными воротами. Стоят они на краю огромного яра как два исполина, охраняя покой раскинувшегося внизу Александровского.

В «Энциклопедическом словаре Ставропольского края» о них пишется: «Столбы – геолого-геоморфологический памятник природы. Группа живописных скал на Прикалаусских высотах. Расположены столбы в левобережье р. Томузловка в 1,5 км. к сев.-западу от с. Александровское. Высота скал до 4-5 м., поперечник 10-12 м. Возникли в результате выветривания и ветровой эрозии песчаников сарматского яруса неогена, неравномерно сцементированных углекислым кальцием».



Горы долины Томузловки состоят из песчаника, отложенного древним Среднесарматским морем. Море это отступило из пределов Северного Кавказа несколько миллионов лет назад. За этот огромный срок, подвергаясь воздействию воды, солнца и ветра, песчаник сильно разрушился, раскололся на отдельные глыбы, принявшие самые причудливые формы и усеявшие склон долины реки.

В.Г.Гниловской описал скалы в своей книге «Занимательное краеведение». В ней говорится, что Столбы или Каменные ворота издали напоминают развалины триумфальной арки. Вблизи походят на остатки двух башен, стоящих на бровке склона недалеко друг от друга.

Высота каждого из столбов 6 метров, а окружность в нижней части 10-12 метров. Состоят они из серо-желтого песчаника, покрытого пятнами желтых, бурых и черных лишайников с буграми зеленых мхов, что еще более подчеркивает затейливую работу природного скульптора – ветра, обточившего их поверхность. Песчаник, образующий стены столбов, причудливо изогнут, образует складки, местами прорезан щелями в пустые внутренние пазухи, в которые проникнуть нельзя, а сверху столбы забиты глыбами песчаника и засыпаны песком.



У западного столба более правильные цилиндрические очертания, у восточного более сложная форма. При взгляде на него с разных сторон он меняет свой внешний вид. То на его месте видишь спину гиганта в

мантии с большим воротником, слегка склонившего голову, покрытую беретом, чем-то напоминающую известную фигуру Колумба. С другой стороны он превращается в чудовище с птичьим клювом и туловищем крупного сидящего зверя. Приближаясь к камню с запада, видишь, что это не зверь, а крупный африканский слон, выступающий тебе навстречу.

Пещеры окрестностей села Александровского

Каменные сараи

Каменные сараи представляют собой группу из 10 пещер, расположенных на северном склоне долины правого источника реки Томузловки на Прикалаусских высотах, в четырех километрах западнее окраины села Александровского. Тут Томузловский лес образует светлую поляну, ограниченную с севера каменистым уступом длиной около 300 метров, поросшим кустарником. У подошвы уступа под сенью редких деревьев и открываются входы в Каменные сараи.

В августе 1954 года они были изучены комплексной географической экспедицией организованной Ставропольским краевым музеем. В ней приняли участие географы В.Г. Гниловской и А.С. Щитов, студенты географического факультета Ставропольского педагогического института и члены кружка юных краеведов при краевом Доме пионеров. Результаты экспедиции были опубликованы в восьмом выпуске «Материалов по изучению Ставропольского края» за 1956 год.



Пещеры представляют собой конкреционные образования, возникшие в толще неогеновых известковых песчаников. Большая часть из них – горизонтальные клиновидные углубления значительных размеров и сужаются вглубь скалы. Самая крупная из них называется Партизанской. Она имеет длину 45 метров, ширину входа 16 метров и высоту около 3

метров. Соседняя пещера Обгорелая имеет длину 22 метра, а ширина у входа достигает 12 метров. Рядом есть еще одна пещера примерно таких же размеров. Восточнее их еще одна длиной 19 метров, с шириной входа 4 метра и высотой 1,6 метра. У нее есть ответвление, расположенное параллельно в виде зала длиной 6-7 метров и шириной 3 метра.

Потолки и боковые стены Каменных сараев имеют форму сводов, ровный и усыпан песком. Стены свода – это толстые конкреционные, известково-песчанистые корки с гладкой поверхностью иногда сильно и сложно изогнутые. Песчаник, из которого они состоят, разной степени

цементации. Ближе к входу он тверд, при ударе молотком даже искрит. В глубине пещеры корки постепенно переходят в толщу рыхлого песка.

Входы в пещеры, особенно западные, загромождены обвалившимися сверху глыбами камня. Эти обвалившиеся глыбы имеют на своей поверхности также сложное конкреционное строение – в виде складчатых узоров со многими ячейками. Некоторые пещеры отделяются друг от друга тонкими ребристыми перегородками с отверстиями, через которые можно пролезть.



Пещера Обгорелая получила своё название из-за сильно закопченных стен. В ней, видимо, часто разводили костры, копоть которых и осела на сводах. Партизанская свидетельствует о том, что в годы Гражданской войны Каменные сараи использовались партизанами, хранившими тут оружие. Здесь же собирались отряды для боевых действий против врага. Пещеры оказались для них надёжным убежищем от карателей. Красные партизаны нападали на обозы, двигавшиеся по дороге Александровское – Ставрополь, вели борьбу по всей округе. Их организованные действия позволили освободить уезд от белогвардейцев до прихода регулярных частей Красной армии.



В годы Великой Отечественной войны в них укрывались дезертиры, которых ловили милиционеры. Уж сильно они разбойничали и воровали в соседних селах.

Во время непогоды чабаны, пасшие свои отары неподалеку, укрывали в Каменных сараях овец. У входа они разводили костер, грелись, готовили еду.

Об этих пещерах сложилось много легенд. Существует поверье, что они протянулись на несколько километров и имеют выходы у горы Главной и горы Красной, а также в Калаусскую долину. Старики рассказывали, что какая-то отбившаяся от отары овца прошла через пещеры и была найдена на расстоянии трёх километров у реки Калаус.

Учёные же утверждают, что эти фантазии совершенно необоснованны, что пещеры коротки и замкнуты, а пласт песчаника, в котором они расположены, залегает на 200 метров выше русла реки Калаус.

Каменные сараи – оригинальные природные образования, привлекают местных жителей и туристов со всех уголков края и страны. На уступе имеется широкая поляна, на которой путешественники и останавливаются, разбивают свой лагерь. С него открывается величественная картина на Томузловский и далее на Дубовский лес. Особенно привлекательно он смотрится осенью, переливаясь всеми цветами осенних красок.



Подковка

Подковка находится на южном склоне горы Лягушинки выше скалы Лягушка. В верхней части склона имеется карниз высотой 6-7 метров, который изрыт большими и маленькими пещерами, промоинами и нишами. Одна из пещер напоминает в плане подкову, поэтому и название получила Подковки.



Краевед В.Г. Гниловской хорошо описал ее в своей книге «Занимательное краеведение». Если войти в её западную «дверь», то, обойдя центральную витую колонну, украшенную ажурной природной лепкой, можно выйти через другой выход, открытый к югу, на «балкон», нависающий над обрывом. С него открывается чудесная панорама

на всю долину Томузловки и село Александровское.

В подковке на вертикальной стене против входа есть грот, похожий на нишу для багажа в купе пассажирского вагона. В нише могут поместиться два-три человека, а подняться к ней легко по выступам скалы.

Дно пещеры и трещины в её стенах засыпаны чистым, словно отсортированным, коричневым слюдянистым песком. Он искрится под солнечными лучами, заглядывающими внутрь через южный вход и небольшие просветы. Стены Подковки узорчаты. Они состоят из разнообразных и причудливых округлых, сросшихся один с другим бугорков

из цементированного известью песка. Скопления их образуют то подобия каких-то наплывов, то каменные «занавески».

Колодцеобразная пещера



К северо-западу от села на горе Голубиной имеется сухой колодец. Его никто никогда не рыл – это колодцеобразная пещера. Среди местного населения ходило много разнообразных рассказов о ней. Говорили, что колодец вырублен людьми в период кавказских войн, и в нём спрятаны большие клады. Там имеются подобия ступеней, как бы сложенных человеком, и местные жители считали, что они должны вести в какие-то внутренние ходы. Эти рассказы подталкивали некоторых селян в прежние времена предпринимать неоднократные

попытки поиска клада. Но никто никакого клада не нашёл.

Широкая известность пещеры, её необычное расположение привлекли внимание учёных. В сентябре 1948 года Ставропольским обществом краеведения была организована экспедиция для изучения пещеры в составе географов В.Г. Гниловского и А.С. Щитова, биологов П.А. Резника и А.Я. Миронова со студентами географического факультета педагогического института. Она осмотрела пещеру снаружи и внутри, произвела расчистку песка во внутренней её части, всесторонне и тщательно исследовав её. Результаты экспедиции были опубликованы в 1950 году в сборнике «Материалы по изучению Ставропольского края».

Пещера представляет собой форму колодца овальной формы диаметром 3-3,5 метра с почти отвесными стенами. Книзу колодец постепенно суживается и имеет диаметр 2, метра. Дно занесено песком, уходящим на глубину, пределы которой установить не удалось.

Стенки пещеры состоят из цементированного известковистого песчаника, образующего своеобразную корку, толщина которой составляет 10 сантиметров. Внизу корка становится более рыхлой и постепенно переходит в желтый слюдястый кварцевый песок среднесарматского возраста.

Образование колодцеобразных пещер происходило в толще среднесарматского песка, слагающего верхнюю часть горы Голубиной, вследствие процессов его цементации известковыми растворами, проникавшими сверху. Они представляют собой гигантские конкреционные образования.

На стенках колодца нет никаких следов искусственной каменной кладки, бетонирования или вырубания камня человеком. У дна пещеры имеются углубления в сторону длиной 2,7 метра. В нижней части форма стен образует несколько расположенных друг над другом углублений. Они, при взгляде сверху, и кажутся искусственно сделанными ступенями.

По соседству, на юго-запад и на север от пещеры, на поверхности горы обнаружены выступающие из песка гребешки подобных же цилиндрических форм меньшего диаметра. Диаметр одного составляет 2,2 на 1,2 метра, другого – 1,8 на 1,8 метра.

Источники Александровского района Свято-Троицкий источник



На окраине села Александровского в удивительной по своей красоте долине речки Томузловки студёной серебряной струей бьёт из скалы источник. Тенистая прохлада леса и вкусная ключевая вода привлекают сюда многих путников: неподалеку проходит оживленная трасса, соединяющая краевой центр с Кавказскими Минеральными Водами. Перед поворотом на

источник есть указатель.

Некоторые это место называют «храм под открытым небом», ведь иконы развешены прямо на деревьях.

История этого райского уголка неразрывно связана с историей села Александровского, которое возникло в 1777 году как одна из крепостей Азово-Моздокской линии обороны.

С давних пор путники предпочитали останавливаться у этого, ничем особым не приметным, родника в лесу за речкой Томузловкой. Подъедет к нему путешественник,

распряжет коней, напоит, перейдет через речку, напьется из родника прохладной водицы. Позднее, обжив окрестности, благодарные люди поставили у родника коптаж, выдолбили из известняка корыто для купели, а под самой горой поставили башенку и водрузили на нее Святой православный крест. Весть о чудесных свойствах воды быстро разнеслась по



округе. Теперь уже каждый путешественник, следуя из разных уголков России через Александровское, останавливался на этом месте.



Более ста лет назад обосновался на этом месте казачий атаман Тимофей Есаулов, которому земля, лежащая близ источника, была пожалована за верную и самоотверженную службу.

Впоследствии здесь и развилось его родовое поместье. Недалеко от источника, по другую сторону реки Томузловки, расположился постоянный двор-гостиница, где

можно было отдохнуть и поменять лошадей, путешествуя на Кавказ.

Но в послереволюционные времена источник был позабыт, осквернен, а строения разрушены. Люди потеряли святыню, которая верно служила многим поколениям их предков. И лишь несколько лет назад он восстановлен и открыт заново.

Но перед тем всем пришлось потрудиться: и прихожанам, и учащимся, и священникам. Восстановили часовенку, расчистили дорогу, посадили цветы. Старинная кладка часовенки оказалась настолько крепкой, что на нее решили поставить новый купол с крестом и иконами пресвятой Троицы, Архангела Михаила и Казанской иконой Божьей Матери.

Людская молва бежит быстро. Из уст в уста передается благая весть о чудо-источнике. Идут к нему люди – с горем и радостью, с надеждою и верою.



Вдовин колодец

На горе Голубиной в семи километрах от райцентра, с левой стороны от автодороги Александровское – Калиновское, находится легендарный источник ледяной кристально чистой воды. В народе этот ключ называют Вдовиным колодцем.

Родник – удивительный. Расположен на довольно ровном месте на высоте около 500 метров над уровнем моря.

Его издавна оберегают, за ним ухаживают. О Вдовином колодце заботились, обложили его камнем, перекрыли, сверху насыпали землю. С восточной стороны источника были выведены две трубы, по которым бежала вода в корыта.



Но вот подняли полотно дороги и преградили путь для стока воды. Почва стала

заболачиваться, корыта заилились. Уникальное творение природы оказалось в серьезной опасности. В 1985 году строители Большого Ставропольского канала привели родник в порядок. Бригада каменщиков-монтажников ПМК-46 под руководством мастера В.Н.Тумакова отгробла землю от колодца, вырыла траншею, уложила лотки и трубы. Укрепила колодец, рядом сделала бетонную площадку, покрытую плиткой, установила столы и сиденья, посадила деревья.

Вдовин колодец – единственный в Александровском родник, который имеет паспорт памятника природы и взят под охрану.

О Вдовином колодце поют песни, слагают стихи. О нем ходят различные легенды.

3.4. Информационная справка о памятниках истории.

На территории Александровского района находится около 50 памятников истории и культуры (за исключением памятников археологии), которые включены в государственный список памятников истории и культуры и стоят на государственной охране согласно действующему законодательству. Большую часть в структуре культурного наследия после объектов археологии составляют памятники военной истории.

Братская могила воинов Советской Армии, красных партизан и мирных жителей, павших смертью храбрых в годы гражданской и Великой Отечественной войн, 1944, находится в центре села Александровского на площади по ул. Карла Маркса. Год его первоначального сооружения не установлен. Это была



четырёхгранная кирпичная побеленная пирамида, установленная на братской могиле. На ней была надпись «Вечная память павшим героям».

В братской могиле покоится прах жертв белогвардейской расправы. На базарной площади села Александровского в декабре 1919 года было повешено 85 мирных жителей – мужчин, которые отказались идти на фронт империалистической войны. Трупы были брошены в канаву у здания «Гамазея» (запасной хлебный склад), затем было перезахоронение их в братскую могилу.

Здесь похоронен 17 летний комсомолец Иван Самохвалов, боец продовольственного отряда, зверски замученный кулаками в 1921 году у хутора Султан, в период продразвёрстки. Ваня сопровождал обоз с хлебом по пути в село Александровское. В степи кулаки налетели на обоз и убили сопровождающих. Ване вспороли живот, насыпали зерна, а на спине вырезали пятиконечную звезду и положили на телегу, сделав надпись – «Вот тебе продразвёрстка» и направили лошадей на Александровское. В таком виде его доставили в село.

В этой могиле покоится прах большевика с 1917 года, члена I состава уездного исполкома Семёна Павловича Пажетнева, члена делегации по заключению Брестского договора в марте 1918 года.

Здесь увековечена память Варвары Фоминичны Козловой и Ивана Стефановича Черкашина, которые в составе делегации от Ставропольской Губернии в октябре 1920 года встречались с Владимиром Ильичём Лениным в Москве.

В январе 1943 года, в период освобождения села Александровского, погибло 130 воинов 151 – й, 271 – й, 416–й, 320–й стрелковых дивизий, 63–й танковой бригады генерала Титова. Они были похоронены в разных местах, а в 1951 году были перезахоронены в братскую могилу.

В 1967 году была произведена реконструкция памятника: пирамида убрана, могила была облицована черным мрамором и установлена скульптура «Солдата с автоматом», застывшего в скорбном молчании. Это было сделано к 50–летию Советской власти.



Шли годы, жизнь требовала поимённого увековечивания погибших. Надо было найти данные о том, кто же лежит в могиле.

И вот в 1983 году началась активная работа по подготовке списков погибших воинов для поимённого увековечивания. В 1984 – 1985гг. развернулась работа по сбору средств на реконструкцию памятника.

В 1986 году мемориал был сооружён. Проект Мемориала разработан заслуженным деятелем искусств, скульптором Игорем Аркадьевичем Сурским и группой скульпторов из Ленинграда.

Длина Мемориала 65 метров. Основание цементно–бетонное, размер 65м x 18м. Общая площадь 2591,50 кв. м. На нём установлены три барельефа: Один – отражает период продразвёрстки – 1920 – 1921 гг. – ходоки у Ленина, Второй – период Гражданской войны, и третий – период Великой Отечественной войны.

Могила облицована красным кубинским мрамором. Размер могилы увеличен в соответствии с размерами главной скульптурной композиции: три статуи справа – солдат Великой Отечественной войны, слева – красноармеец,



времен Гражданской войны, а в центре – молодая женщина – вдова. Воины застыли в скорбном, но гордом молчании. На 18 стелах увековечены имена 3021 александровцев, погибших на фронтах

Великой Отечественной войны, а на западной части имена, 130 погибших при освобождении села Александровского в январе 1943 года.

К сожалению, установить имена погибших в годы Гражданской войны не удалось, поэтому в память о них установлен барельеф с надписью (восточная сторона, от центра) – «Здесь захоронены наши земляки, павшие от рук белогвардейцев в годы Гражданской войны».

Установлены памятные плиты погибшим при исполнении служебного долга в Афганистане и Чеченской республике.

9 мая 1987 года Мемориал был открыт. Вечером 9 мая, каждый год организовывается факельное шествие. Школьники и студенты зажигают 2876 свечей в память павших.

25 апреля 2010 года на мемориале прошла закладка капсулы «Послание потомкам» в честь 65–летия Победы в Великой Отечественной войне.

Капсулу завещано вскрыть в 2045 году в год столетия Победы над фашизмом.



Памятник «Танк»

Гордо стоит танк на постаменте в центре села Александровского на пересечении улиц Калинина и Войтика. Он «взошёл» сюда в год 40 – летия

Победы в Великой Отечественной войне в честь воинов — танкистов 44-й армии, которые освобождали наш район от немецко-фашистских захватчиков.

Танк ИС (Иосиф Сталин) прибыл в Александровское собственным ходом из Чеченской республики и установлен 29 апреля 1985 года, а торжественное открытие состоялось 9 мая 1986 года. Заслуга в том, что александровцы получили такой памятник, принадлежит, Потапову Юрию Михайловичу, который в то время был



главнокомандующим бронетанковых войск. Он сын героя Гражданской и Отечественной войн, нашего земляка Потапова Михаила Михайловича, именем которого и названа одна из улиц села.

Памятник воинам, ученикам и учителям, погибшим в годы Великой Отечественной войны 1941-1945 гг., установлен на территории МОУ «Средняя общеобразовательная школа №1 с углубленным изучением отдельных предметов имени Героя Советского Союза И.И.Тенищева».

На гранитном постаменте фигуры трёх воинов. Двое из них подняли автомат, увитый лавровым венком – символом Победы. Третья фигура – партизан с обнажённой головой, на лице скорбь, печаль о тех, кто не дожил до радостных дней победы. На мраморных плитах имена 44 погибших.



4 июля 1970 года, спустя 30 лет, в школе встретились выпускники 1940 года. Они обратились к учителям и ученикам школы, жителям района с инициативой создания на территории школы мемориального памятника. Это обращение было опубликовано в районной газете «Заветы Ильича», сейчас «Александровская жизнь». Предложение нашло большую

поддержку всех жителей района. Средства на памятник решили изыскать школьники путём сбора металлолома, вторичного сырья и лекарственных трав. Шефы – Большой Ставропольский канал отпустили стройматериалы, предоставили транспорт, помогли в освещении территории, прилегающей к памятнику.

Отлили памятник из бронзы в Чехословакии, оттуда его доставил выпускник школы №1 Иван Иванович Тенищев – Герой Советского Союза. Всего средств на сооружение мемориала израсходовано 6850 рублей. Следопыты школы установили имена погибших учителей и учеников.

В нишу у подножия памятника опущена урна с землёй, взятой с могилы Неизвестного Солдата у Кремлёвской стены, с братских кладбищ Ленинграда, Волгограда, Бреста и капсула с письмом потомкам.

Открытие памятника состоялось 5 июля 1975 года в год 30-летия Победы. В 1980 году у памятника был зажжён вечный огонь.

Памятник – обелиск воинам-танкистам

На окраине села Калиновского высится обелиск. Здесь покоится прах командира танка, младшего лейтенанта Минс Владимира, уроженца Белоруссии, младшего сержанта Коршунова Михаила и танкиста Парубок Дмитрия, погибших при освобождении села.



Юные следопыты села Калиновского узнали, что Н.С. Бобкин – ветеран Великой Отечественной войны, участник освобождения села Калиновского от немецко-фашистских захватчиков, остался жив и проживает в селе Камбулат Туркменского района.

В качестве почётного гостя он был приглашён на встречу с жителями села, где рассказал о том, как было освобождено от врагов село Калиновское: «Служил я в 78-м отдельном броневтомобильном батальоне. Наша разведгруппа имела в своём распоряжении 4 автомашины и 2 танка. В ночь, на 14 января из села Александровского мы направилась к хутору Харьковскому. Вместе с младшим сержантом Михаилом Коршуновым подкрались к домам, но обнаружили, что в них никого нет. Тогда по следу соломы мы обнаружили в огороде подвал, который служил крестьянам убежищем от фашистов. Там было много людей. Увидев звёздочки на фуражках, они обрадовались: обнимали и целовали нас, не переставая, повторяли: «Наши вернулись! Наши!» Сколько было радости!

Женщины накормили нас. Одна из них сказала, что сегодня праздник – Новый год по старому стилю. Михаил Коршунов вспомнил, что 14 января у него день рождения. Позже крестьяне сообщили нам, что в соседнем хуторе живёт немецкий комендант, который для устрашения жителей хутора приказал своим солдатам утром убить девушку – комсомолку и учительницу с ребёнком. Они ждали своей участи взаперти в сарае. Заложников мы освободили, а коменданта и его солдат убили.

Затем мои боевые товарищи, младший сержант Коршунов Михаил, танкист Парубок Дмитрий и лейтенант Минс Владимир, на танке направились в село Калиновское, чтобы произвести разведку боем. Фашисты находились на небольших высотках и наблюдали за перемещением наших войск. Танк был подбит и загорелся.

Танкиста Парубок Дмитрия взрывной волной выбросило из танка, он был тяжело ранен в живот. Михаил Коршунов сгорел в танке, погиб в свой день рождения, в возрасте 26 лет. Минс Владимир получил тяжёлые ожоги и впоследствии умер».

Вслед за подбитым танком двигался другой, в котором находился Н.С.Бобкин вместе со своими боевыми товарищами. И этот танк загорелся, но продолжал двигаться и стрелять по противнику, уничтожив его. В ходе боя Бобкин получил тяжёлое ранение и был отправлен в госпиталь.

Погибших танкистов жители похоронили на окраине села, где сейчас возвышается обелиск.

Памятник «Могила лейтенанта М.С.Шерстянкина»



Мраморный памятник установлен на могиле лейтенанта М.С. Шерстянкина на сельском кладбище.

Январской ночью сорок третьего года к селу Северному подошёл 15-й отдельный танковый десантный батальон, прикрепленный к четвертому кавалерийскому корпусу. Получив приказ ждать задержавшихся кавалеристов,

танкисты притаились на окраине Северного. Кавалеристы подошли с рассветом. Двинулись в обход села, зажимая неприятеля в кольцо. Командиру танковой роты было приказано занять рубеж для атаки у дороги вдоль оврага. Десантники приказ выполнили, но когда перебежали через овраг, их встретил огонь крупнокалиберного пулемёта. Один из воинов упал, сражённый насмерть.

В ту январскую ночь житель села, Кузьма Захарович Редькин, дом которого стоял на краю оврага, видел, как военные хоронили убитого. Весной, Кузьма Захарович нашёл могилу, земля на ней осела, местами проглядывала одежда воина. Вернулся домой, походил по усадьбе, выбрал место. Взял лопату и вместе с сыном вырыли могилу. На следующий день, взяв в правлении телегу, перевезли погибшего к себе на усадьбу. Похоронили.

Шло время. О могиле во дворе деда люди с годами забывали, зато он помнил. Кузьма Захарович отправился в школу, чтобы рассказать о могиле старшей пионервожатой 4-й средней школы Жуковой Валентине Ивановне.

И в День Победы 9 мая 1962 года, состоялось перезахоронение Неизвестного солдата.

Красные следопыты школы решили установить имя погибшего воина. Они нашли адрес однополчанина, который сообщил, что погибший – лейтенант Шерстянкин Михаил. Следопыты установили с помощью архива Министерства обороны отчество погибшего лейтенанта и адрес его родственников.

Теперь на памятнике написано: «Лейтенант Шерстянкин Михаил Степанович 1921 г. рождения. Погиб при освобождении села Северного от немецко-фашистских захватчиков 13.01.1943г.»

В школе хранится альбом: фотографии лейтенанта Шерстянкина, описание поиска, фотографии сестёр, брата, переписка с матерью, с бывшим командиром роты Савченко.

Именем М.С. Шерстянкина названа одна из улиц села Северного.

Памятник – скульптура Матроса.

На въезде в село Грушевское с южной стороны стоит памятник – Матрос, в бескозырке, с развевающимися на невидимом ветру ленточками с автоматом в руках. На обелиске высечены имена погибших воинов.

В январе 1943 года командование 867-го стрелкового полка выслало в село Грушевское разведку. На подходе к селу они повстречали человека. Он сказал, что в селе немцев нет, и показал дорогу. Оказался предатель! Разведчики пошли в указанном предателем направлении, а он, короткой дорогой, к немцам. Рассказал, что идут разведчики... Не ведая о предательстве, разведчики вошли в село. Их там уже поджидали...

Агриппина Филипповна Передельская жившая на краю села, почти рядом с молочнотоварной фермой колхоза «Красное знамя» услышала стрельбу. Когда всё стихло, вышла за калитку. Услышав лязганье танка, спряталась, а калитку прикрыла так, чтобы цель осталась. Увидела танк, на броне связанные военные лежат, а над ними в изголовье фашисты с автоматами. Танк прошёл к МТФ. Вскоре Агриппина Филипповна услышала выстрелы. Через некоторое время танк вернулся. Она побежала задворками к ферме. Увидела у стены – расстрелянных. Плача и



причитая, обошла каждый труп, к каждому прикоснулась рукой. Мертвый... Один дернулся от её прикосновения, застонал. Живой! Стелясь по земле, она потащила раненого к своей хате. Сколько времени вот так ползком по снежным завалам тащила – не знает. Двенадцать пулевых ран насчитала женщина на его теле. Всё, что было в доме белого цвета, пустила на бинты. Окровавленную одежду бойца закопала на огороде. Перед рассветом в дверь постучались. Наши!

Разведчики увидели раненого, подошли к его постели: Петя! Гнездилов! А где остальные? Он рассказал всё, как было. На следующий день Грушевское освободили. Врачи из медсанбата, осмотрели Петра и сказали, что транспортировать нельзя. Военная часть ушла на запад, а Пётр остался долечиваться. К весне выздоровел. Провожала его Агриппина Филипповна, как родного.

В 1965 году на этом месте был установлен обелиск, а останки погибших были перезахоронены в братскую могилу в центре села. Здесь же был установлен и памятник Воину – победителю – Матрос. В 1970 году было принято решение о возведении нового мемориала Вечной Славы.

Памятник Матросу, по решению жителей села, решили перенести на место гибели разведчиков.

3.5. Информационная справка об известных личностях, удостоенных звания «Почётный гражданин Александровского района Ставропольского края»



Кашпуров Иван Васильевич, поэт, творчество которого связано с «малой родиной». Издал около 30 книг, сотрудничал со многими журналами, его стихи переведены на болгарский, монгольский, французский, английский, японский, польский языки, а также языки народов бывшего СССР. За литературную деятельность награжден орденом «Знак Почета» и удостоен звания заслуженного работника культуры РСФСР. Член Союза писателей СССР, много лет работал ответственным секретарем Ставропольского отделения Союза. И.В. Кашпуров похоронен в с.Калиновском. В

местной школе установлена памятная мемориальная доска, одна из улиц села названа его именем. Имя И.В. Кашпунова носит литературное объединение при редакции районной газеты «Александровская жизнь», библиотека села Калиновского и одна из библиотек города Ставрополя.

Потапов Михаил Михайлович, уроженец села Александровского. В 20-е годы XX столетия был одним из организаторов комсомольской организации в Александровском уезде, затем секретарем укома комсомола, членом Ставропольского губкома. Был активным участником Гражданской войны. На втором году Великой Отечественной войны стал генералом — начальником штаба оперативной группы представителя Ставки Верховного Главнокомандующего маршала Советского Союза Василевского. После войны, до выхода в запас, Михаил Михайлович работал на руководящих должностях в центральном аппарате министерства обороны. (Сейчас в Александровском музее есть его памятный уголок, а одна из улиц села носит имя генерала М. М. Потапова).



Леденёва Анна Николаевна, пенсионер, около шестидесяти лет трудовой биографии связаны с Александровским районом, из них стаж выборной службы в органах исполнительной власти и на партийной работе составляет более 19-ти лет. Двадцать лет посвящены детям - с 1991 года возглавляла Муниципальное образовательное учреждение дополнительного образования детей

«Центр детского творчества». Многолетняя добросовестная работа отмечена на самом высоком уровне правительственными наградами: медалями «За заслуги перед Ставропольским краем», «За доблестный труд» III степени, «Ветеран труда»; нагрудными знаками «Отличник советской потребительской кооперации», «Почетный работник общего образования РФ», а также двумя Почетными грамотами Губернатора Ставропольского края, грамотами Центрального Комитета партии, крайкома КПСС.



Климук Александр Степанович, главный зоотехник по племенному коневодству Общества с ограниченной ответственностью «Ставропольский конный завод №170». Трудовой стаж в агропромышленном комплексе Александровского района составляет 30 лет. Принимает участие в выращивании выдающихся лошадей

терской и ахалтекинской пород. Уникальный селекционер, настоящий мастер своего дела, блестящий профессионал и энтузиаст. Его имя широко известно среди коневодов и любителей лошадей далеко за пределами Ставрополья. За заслуги в содействии проведению социальной и экономической политики края и многолетний добросовестный труд Александр Степанович награжден Почетной грамотой Думы Ставропольского края.



Бутенко Виктор Алексеевич, пенсионер, с 1989-го по 2013 г. руководил Управлением систем Большого Ставропольского канала – филиалом ФГБУ «Управление «Ставропольмелиоводхоз». Возглавляемый им водохозяйственный комплекс успешно осуществлял техническое и общее руководство крупной эксплуатационной водохозяйственной организацией региона. Награжден орденом «Знак Почета», медалью «За заслуги перед Ставропольским краем», почетной грамотой министерства сельского хозяйства Ставропольского края. Является членом Совета старейшин при главе администрации Александровского муниципального района.

Сотникова Нина Владимировна, пенсионер, председатель Совета ветеранов муниципального образования Круглолесского сельсовета. На протяжении 26 лет работала в Круглолесском лесничестве. На посту директора Круглолесского психоневрологического интерната трудилась со времени его основания – 25 лет. Тогда под стационар были выделены воинские казармы, которые пришлось переоборудовать и благоустроить. Интернат всегда был на хорошем счету, завоевывал призовые места в различных конкурсах, проводимых между подобными учреждениями. Нина Владимировна неоднократно избиралась депутатом районного и краевого исполкомов народных депутатов. За добросовестный труд награждена медалью «Ветеран труда», медалью ордена «За заслуги перед Отечеством» 2 степени, удостоена звания «Заслуженный работник социальной защиты населения Российской Федерации».





Дмитриенко Виктор Иванович, заведующий терапевтическим отделением Государственного бюджетного учреждения здравоохранения Ставропольского края «Александровская центральная районная больница», врач-терапевт высшей категории, отличник здравоохранения Российской Федерации. Большой опыт работы, широчайшие знания, высокий профессионализм,

максимальное внимание и методичный подход к проблемам пациента дают возможность Виктору Ивановичу провести глубокий анализ имеющейся у пациента патологии, определить причину и факторы, влияющие на течение заболевания и на базе имеющихся данных добиться максимального лечебного результата. Награжден Почетной грамотой Губернатора Ставропольского края, грамотой Министерства здравоохранения Российской Федерации. Представитель династии врачей Александровского муниципального района.

Григорьев Валентин Евдокимович, заслуженный строитель Российской Федерации, почётный строитель Ставропольского края, писатель, член Ставропольской МО ВОС. Многолетний добросовестный труд Валентина Евдокимовича отмечен многочисленными наградами, в числе которых ордена Трудового Красного Знамени, «Партийная Доблесть», медали «Ветеран труда», «За заслуги перед Ставропольским краем» и другие. Валентин Евдокимович удостоен звания «Почётный житель села Александровского».



Им издано 8 книг воспоминаний, документальных рассказов и стихов, он желанный почётный гость в школах и библиотеках. Валентин Евдокимович подаёт подрастающему поколению пример добросовестного труда на благо своей родной земли и беззаветной любви к Родине».

4. Туристская инфраструктура.

4.1. Информационная справка о транспортном обеспечении.

Александровский район находится в центре Ставропольского края. Граничит на севере с Петровским, востоке – Новоселицким, юге – Минераловодским и на западе – Грачевским и Андроповским районами.

Преимуществом района является его близость к туристско - рекреационному комплексу КМВ, а также крупным промышленным и торговым центрам Ставропольского края.



В районе имеется 199 км автодорог общего пользования регионального значения и 394 км дорог местного значения.

По территории Александровского муниципального района проходят 2 межрегиональных, 37 междугородних, 7 внутрирайонных маршрутов и 6 внутрисельских маршрутов.

4.2. Информационная справка о системе телекоммуникационной связи.

Телефонную, телеграфную и радиосвязь в Александровском районе обеспечивает структурное подразделение линейно-технического участка с.Александровского СФ ОАО «Ростелеком», которое обслуживает 13 сельских АТС, 4 радиоузла, телеграфный узел и сеть передачи данных. Все населенные пункты Александровского района переключены на цифровые системы уплотнения каналов, что позволило подключить все школы района к высокоскоростному интернету. На всей территории Александровского района распространена сотовая связь мобильных операторов Кавказский филиал ОАО «Мегафон», ОАО «Мобильные ТелеСистемы», «Билайн».

Самым крупным предприятием, оказывающим влияние на развитие услуг связи в Александровском районе, является Ставропольский филиал ОАО междугородной и международной электрической связи «Ростелеком», который обеспечивает 100% всей монтированной сети местной телефонной связи в районе. Общая емкость сельской телефонной сети - более 7300 номеров. Плотность аппаратов фиксированной связи в Александровском

районе составляет на 100 жителей 14,5, при аналогичном краевом показателе в 22,96 телефона.

4.3. Информационная справка об объектах торговли и бытового обслуживания населения.



Одной из наиболее динамично развивающихся сфер в районе является торговля. В сфере торговли заняты 328 предприятий всех форм собственности, 19 предприятий общественного питания, МУП «Александровский рынок», а также более 1100 индивидуальных предпринимателей.

На строительство и реконструкцию предприятий торговли только в 2015-2016 гг. инвестировано около 80 млн. руб. Введено 2858 кв.м торговых площадей.

В числе показателей, характеризующих развитие торговли - объем оборота розничной торговли. За 2016 год его размер составил 1450 млн. руб.



Традиционно наибольший удельный вес занимают услуги жилищно-коммунальной сферы. В текущем году их доля в общем объеме превысила 81%. Ежегодно увеличивается объем социальных услуг, предоставляемых гражданам пожилого возраста и пенсионерам. В 2016 году он составил 570 млн.руб.

**Перечень объектов торговли и бытового обслуживания населения,
которые могут заинтересовать туристов**

№ п/п	Наименование	Адрес
Объекты торговли		
1.	Магазин «Корона»	с.Александровское, ул. Красноармейская, 298
2.	Магазин «Корона 2»	с.Александровское, ул. Красноармейская, 214
3.	Магазин «7 Я»	с.Александровское, ул. Войтика, 62
4.	Магазин «Гастроном 21 век»	с.Александровское, ул. Калинина, 23б
5.	Торговый центр «ЦУМ»	с.Александровское, ул. Войтика, 16 б
6.	Торговый центр «Сказка»	с.Александровское, ул. Карла Маркса, 68
7.	Магазин «Магнит»	с.Александровское, ул. Блинова, 80
8.	Магазин «Магнит»	с.Александровское, ул. Московская, 4
9.	Магазин «КУМ»	с.Александровское, ул.Калинина, 193
10.	Магазин «Пятёрочка»	с.Александровское, ул.Калинина, 36
Объекты бытового обслуживания населения		
1.	Семейная студия красоты «Фламинго»	с.Александровское, ул. Гагарина, 9
2.	Салон «Гламур»	с.Александровское, ул. Блинова, 72
3.	Баня	с.Александровское, ул. Комсомольская, 3

4.4. Информационная справка об объектах общественного питания.

На территории Александровского района осуществляют свою деятельность 19 предприятий общественного питания.

Наиболее востребованными из них, которые могли бы заинтересовать гостей Александровского района, являются представленные ниже предприятия.

№ п/п	Наименование	Адрес
1.	Кафе «Водопад желаний»	с. Александровское, ул.Красноармейская, 618 а
2.	Кафе «Под куполом»	с. Александровское, ул. Элеваторная, 16
3.	Ресторан «Солнечный»	с. Александровское, ул. Карла Маркса, 82
4.	Кафе «Радуга»	с. Александровское, ул. Карла Маркса, 69

4.5. Информационная справка об объектах размещения.

Комфортное размещение гостей Александровского района обеспечивают гостиницы, общая ёмкость которых составляет 34 места.

№ п/п	Наименование	Адрес	Телефон
1.	Гостиница «Вояж»	с. Александровское, ул. Войтика, 39	8 (865 57) 2-65-63
2.	Гостиница «Водопад желаний»	с. Александровское, ул. Красноармейская, 618 а	8 (865 57) 2-58-75

4.6. Информационная справка об объектах досуга и развлечения.

Александровский район располагает достаточно развитой системой учреждений культуры и искусства, состоящей из 34 объектов.

В районе работают кружки народного творчества, проходят смотр-конкурсы, развлекательные программы, работает музей.



Значимыми объектами досуга в Александровском районе являются физкультурно – оздоровительный комплекс, плавательный бассейн «Юность». В 2016 году большой зал районного Дворца культуры реконструирован под кинозал с возможностью просмотра фильмов в 3D формате.



Работу по стимулированию и развитию народного творчества и культурно – досуговой деятельности ведут 14 коллективов самодеятельного художественного творчества, носящие звание «народный».



№ п/п	Наименование	Адрес	Телефон
1.	Районный Дворец культуры	с. Александровское, ул. Карла Маркса, 44	8(86557) 2-65-30

2.	ГБУК «Александровский историко-краеведческий музей»	с. Александровское, ул. Карла Маркса, 41	8(86557) 2-67-30
3.	Физкультурно – оздоровительный комплекс	с. Александровское, ул. Первомайская, 28	8(86557) 2-65-61
4.	МКУ «Плавательный бассейн «Юность»	с. Александровское, ул. Первомайская, 28а	8 928 820 51 49



4.7. Информационная справка об объектах здравоохранения.

В Александровском работает разветвлённая сеть муниципальных учреждений здравоохранения, входящих в состав центральной районной больницы - это 6 сельских амбулаторий, 8 фельдшерско - акушерских пунктов, стоматологическая поликлиника, 25 аптек.

Круглосуточную стационарную помощь населению оказывают 9 отделений ЦРБ, Калиновская участковая больница. Общая мощность всей амбулаторно-поликлинической службы ЦРБ – 927 посещений в смену. В отделении скорой помощи работают 3 бригады.



4.8. Информационная справка о наличии банкоматов на территории Александровского муниципального района.

Для удобства жителей и гостей Александровского района на его территории расположено 23 банкомата и 18 терминалов Александровского отделения (на правах отдела) Ставропольского отделения №5230 ОАО «Сбербанк России».

Места расположения банкоматов и терминалов на территории Александровского района

№ п/п	Тип устройства	Офисный/ уличный	Адрес установки
1	терминал	офисный	с.Александровское, ул. Калинина, д. 37, к. А
2	терминал	офисный	с.Александровское, ул. Калинина, д. 37, к. А
3	терминал	офисный	с.Александровское, ул. Калинина, д. 37, к. А
4	банкомат	уличный	с.Грушевское, ул. Пролетарская, д. 93/3
5	банкомат	уличный	с.Александровское, ул. Калинина, д. 37, к. А
6	банкомат	уличный	с.Александровское, ул. Калинина, д. 37, к. А
7	терминал	офисный	с.Александровское, ул. Войтика, д. 16, стр. Б (Супермаркет «Гурман»)
8	терминал	офисный	с.Александровское, ул. Заводская, д. 10
9	банкомат	уличный	с.Александровское, ул. Войтика, д. 16, стр. Б (ЦУМ)
10	терминал	офисный	п.Новокавказский, ул. Средняя, д. 23
11	терминал	офисный	с.Северное, ул. Красная, д. 8
12	банкомат	уличный	с.Александровское, ул Гагарина, д. 29, стр. Б (Магазин «Строймаркет»)
13	банкомат	уличный	с.Александровское, ул Гагарина, д. 29, стр. Б (Магазин «Строймаркет»)
14	банкомат	уличный	с.Северное, ул. Красная, д. 8
15	банкомат	уличный	с.Александровское, ул. К.Маркса, д. 60 (Универмаг)
16	банкомат	уличный	с.Александровское, ул. К.Маркса, д. 56
17	банкомат	уличный	с.Александровское, ул. Красноармейская, д. 296
18	банкомат	уличный	с.Александровское, ул. Советская, д. 97 (Парикмахерская)
19	банкомат	уличный	с.Александровское, ул. Элеваторная, д. 1, к. А (Магазин «Садко»)
20	банкомат	офисный	с. Александровское, ул. Войтика, 62 (Магазин «Универсальный»)

21	банкомат	уличный	с.Саблинское, ул. Октябрьская, д. 97
22	банкомат	уличный	п.Новокавказский, ул. Средняя, д. 23
23	банкомат	уличный	с.Круглолесское, ул. Советская, д. 40
24	банкомат	уличный	с.Александровское, ул. Блинова, д. 80 (СМ Магнит)
25	банкомат	офисный	с.Александровское, ул. Пятигорская, д. 30 (Филиал ГУП СК Ставрополькоммунэлектро)
26	банкомат	офисный	с.Александровское, ул. Красноармейская, д. 298 (Магазин «Корона»)
27	банкомат	уличный	с.Калиновское, ул. Глазкова, д. 218
28	банкомат	уличный	с. Александровское, ул. Блинова, д. 98, к. А (Прием платежей)
29	банкомат	уличный	с.Александровское, ул. Московская, д. 8 (Центральная парикмахерская)
30	терминал	офисный	с. Александровское, ул. Войтика, 62 (Магазин «Универсальный»)
31	терминал	офисный	с.Саблинское, ул. Октябрьская, д. 97
32	терминал	офисный	с.Александровское, ул. Энгельса, д. 26 (Александровский колледж)
33	терминал	офисный	с.Александровское, ул. К.Маркса, д. 56
34	терминал	офисный	с.Александровское, ул. К.Маркса, д. 56
35	терминал	офисный	с.Александровское, ул. Красноармейская, д. 296
36	терминал	офисный	с.Круглолесское, ул. Советская, д. 40
37	терминал	офисный	с.Грушевское, ул. Пролетарская, д. 93/3
38	терминал	офисный	с.Александровское, ул. К.Маркса, д. 60 (Универмаг)
39	терминал	офисный	с.Калиновское, ул. Глазкова, д. 218
40	терминал	офисный	с.Александровское, ул. Красноармейская, д. 298 (Магазин «Корона»)

5. Рекреационная сеть.

5.1. Информационная справка об учреждениях детского отдыха.

С целью максимального охвата летним отдыхом в 2016 году организована работа 14 лагерей дневного пребывания детей на базе 12 общеобразовательных организаций, учреждения дополнительного образования детей «Центр детского творчества» и на базе школы-интернат, в которых отдохнули 1217 человек, что составляет 28% от общего количества учащихся без учёта выпускников.



В течение лета при всех работали площадки без организации питания. Их посетили 386 человек. В летний период работали кружки, секции, объединения различных направленностей: эколого-биологической, туристско-краеведческих, спортивной и др. Дополнительным образованием в кружках и объединениях туристско-краеведческой направленности было занято более 200 человек.

5.2. Информационная справка о туристских маршрутах на территории Александровского муниципального района.

Маршрут № 1

Тема экскурсии – «Каменное ожерелье» с.Александровского.

Продолжительность (ч) – 3-4 часа.

Протяженность (км) – 40 км.

Содержание экскурсии – природные памятники Александровского района.

Маршрут экскурсии – окрестности с.Александровского.

В том числе варианты маршрута (летний, зимний) – летний, весенне-осенний.

I. Участники (этапы) перемещения по маршруту от места сбора экскурсантов до последнего пункта на конкретном участке маршрута:

Жители и гости Александровского района.

1. Центр с.Александровского.
2. Гора Лягушинка.
3. Каменные Столбы.
4. Свято-Троицкий источник.
5. Каменные Черепаха, Бегемот.
6. Гора Голубиная.
7. Вдовин колодец.
8. Каменный Дракон.
9. Каменный замок.
10. ОАО «Ставропольский конный завод №170».



II. Места остановок:

1. Гора Лягушинка.
2. Каменные Столбы.
3. Свято-Троицкий источник.
4. Вдовин колодец.
5. Каменный Дракон.
6. Каменный замок.
7. ОАО «Ставропольский конный завод №170».

III. Объекты показа:

Каменные Столбы, Свято-Троицкий источник, скала Лягушка, каменные Черепаха, Бегемот, Дракон, гора Голубиная, Вдовин колодец, Каменный замок, лошади чистокровных пород.

IV. Продолжительность осмотра:

В течение 10-30 мин.

V. Основное содержание информации:

История возникновения с.Александровского, легенды формирования природных памятников.

VI. Организационные указания:

Группе туристов предоставляется автобус (микроавтобус) и вместе с экскурсоводом проводится объезд природных памятников.

Маршрут № 2

Тема экскурсии – «Каменное ожерелье» с.Александровского.

Продолжительность (ч) – 5 часов.

Протяженность (км) – 40 км.

Содержание экскурсии – природные памятники Александровского района.

Маршрут экскурсии – окрестности с.Александровского.

В том числе варианты маршрута (летний, зимний) – летний, весенне-осенний.

I. Участники (этапы) перемещения по маршруту от места сбора экскурсантов до последнего пункта на конкретном участке маршрута:

Жители и гости Александровского района.

1. Центр

с.Александровского.

2. Гора Лягушинка.

3. Свято-Троицкий источник.

4. Каменные Столбы.

5. Усадьба «Пчелиный двор».

6. Каменные Черепаха, Бегемот.

7. Гора Голубиная.

8. Вдовин колодец.

9. Каменный Дракон.

10. Каменный замок.

11. ГБУК «Александровский историко-краеведческий музей».

12. ОАО «Ставропольский конный завод №170».



II. Места остановок:

1. Гора Лягушинка.

2. Свято-Троицкий источник.

3. Каменные Столбы.

4. Усадьба «Пчелиный двор».

5. Вдовин колодец.

6. Каменный Дракон.

7. Каменный замок.

8. Центр

с.Александровского.

9. ОАО «Ставропольский конный завод №170».



III. Объекты показа:

Свято-Троицкий источник, каменные Столбы, усадьба «Пчелиный двор», скала Лягушка, каменные Черепаха, Бегемот, Дракон, гора Голубиная,

Каменный замок, обзор выставок и экспозиций ГБУК «Александровский историко-краеведческий музей», лошади чистокровных пород.

IV. Продолжительность осмотра:
В течение 20-30 мин.

V. Основное содержание информации:

История возникновения с. Александровского, легенды формирования природных памятников.

VI. Организационные указания:

Группе туристов предоставляется автобус (микроавтобус) и вместе с экскурсоводом проводится объезд природных памятников.



Маршрут № 3

Тема экскурсии – «Александровские россыпи».

Продолжительность (ч) – 13-14 часов.

Протяженность (км) – 40 км.

Содержание экскурсии – природные и архитектурные памятники Александровского района.

Маршрут экскурсии – окрестности с. Александровского.


В том числе варианты маршрута (летний, зимний) – летний, весенне-осенний.

I. Участники (этапы) перемещения по маршруту от места сбора экскурсантов до последнего пункта на конкретном участке маршрута:

Жители и гости Александровского района.

1 день:

1. Центр с. Александровского.
2. Гора Голубиная.
3. Каменные Черепаха, Бегемот.



4. Вдовин колодец.
5. Каменный Дракон.
6. Каменный замок.
7. Гора Лягушинка.
8. Каменные Столбы.
9. Усадьба «Пчелиный двор».
10. Размещение в гостинице.

2 день:

1. Свято-Троицкий источник.
2. Храм Святого Благоверного князя Александра Невского в селе Александровском.
3. Крепость «Александровская».
4. ГБУК «Александровский историко-краеведческий музей».
5. ОАО «Ставропольский конный завод №170».

II. Места остановок:

1. Вдовин колодец.
2. Каменный Дракон.
3. Каменный замок.
4. Гора Лягушинка.
5. Каменные Столбы.
6. Усадьба «Пчелиный двор».
7. Свято-Троицкий источник.
8. Центр с.Александровского.
9. ОАО «Ставропольский конный завод №170».



III. Объекты показа:

Вдовин колодец, каменные Черепаха, Бегемот, Дракон, гора Голубиная, Каменный замок, скала Лягушка, каменные Столбы, усадьба «Пчелиный двор», Свято-Троицкий источник, крепость «Александровская», Храм Святого Благоверного князя Александра Невского, обзор выставок и экспозиций ГБУК «Александровский историко-краеведческий, лошади чистокровных пород.

IV. Продолжительность осмотра:

- 1-й день: в течение 20-30 мин.
2-й день: в течение 1-2 часов.

V. Основное содержание информации:

История возникновения с.Александровского, легенды формирования природных памятников.

VI. Организационные указания:

Группе туристов предоставляется автобус (микроавтобус) и вместе с экскурсоводом проводится объезд природных памятников.

5.3. Информационная справка о ежегодных традиционных мероприятиях, проводимых на территории Александровского района.

Ежегодно на мототрассе с.Александровского проводятся Открытый лично-командный чемпионат и первенство Ставропольского края по мотоциклетному кроссу на Кубок Губернатора Ставропольского края.

Соревнования проводятся в соответствии со Спортивным кодексом и правилами соревнований мотокросс-суперкросс в классе мотоциклов 50, 65, 85, 125 см³, «OPEN» и «Мастер». Ежегодно в мотокроссе принимают участие более 100 сильнейших мотокроссменов юга России.



Впервые в 2014 году был проведён патриотический велопробег, участники которого посетили памятники, монументы, стелы – места, отмеченные славой Великой Победы. Велопробег проводится ежегодно. В мероприятии принимают участие более 200 велосипедистов различной возрастной категории.

Популярными среди жителей являются районные спортивные игры. Проводятся они по 10 видам спорта, участие в них принимают более 18 сборных команд организаций и предприятий района.



Традиционными стали Всероссийские массовые соревнования по уличному баскетболу «Оранжевый мяч». Участие в них принимают более 500 любителей баскетбола. Эти соревнования проводятся только в Александровском районе – единственном в Ставропольском крае.

Массовые соревнования по бегу «Александровская миля - 1777» являются визитной карточкой Александровского района. Ежегодно в легкоатлетических забегах принимают участие более тысячи молодых людей, студентов и учащихся образовательных организаций Александровского района и спортсменов из городов и районов Ставропольского края.



Соревнования проводятся с целью пропаганды физической культуры и спорта, определения лучших бегунов на средние дистанции и повышения двигательной активности молодежи.

«Александровская миля» дала старт в большой спорт лучшим спортсменам Ставропольского края: Чемпиону России в беге на 800 метров, второму призеру Чемпионата Мира по легкой атлетике среди юниоров А.Алейникову; мастерам спорта России членам сборных команд Ставропольского края А.Симон, М.Мирному, М.Пикаловой, М.Василенко, Л.Антонченко, И.Мандрыкину, Е. Жилкиной.

6. Развивающиеся виды туризма на территории Александровского муниципального района.

Основные направления развития туризма в Александровском районе Ставропольского края лежат в русле единой Стратегии - комбинирования существующих уникальных туристских предложений Александровского района с формированием новых туристских продуктов и услуг на основе диверсификации развития и выходом на новые уровни и сегменты рынка туриндустрии.



К основным стратегическим направлениям развития туризма в Александровском районе Ставропольского края относятся:

1) Развитие культурно-исторического и экологического туризма. Опирается на наличие значительного числа уникальных памятников природы, истории и культуры, музея и т.п. Включает действия по совершенствованию экскурсионных программ, улучшению сервиса (включая места размещения) и вложения в реконструкцию значительного числа

достопримечательностей, налаживание производства продукции народных ремёсел и сувениров, сохранения или возрождения исконно русских традиций, паломничества к святым источникам, использования гастрономических особенностей национальной кухни.

2) Развитие спортивного и экстремального туризма. Определяется благоприятными климатическими условиями и наличием разнообразных ландшафтов. Включает создание и реконструкцию объектов спортивной инфраструктуры (ипподрома, мототрассы, охотничьих угодий), подготовку и проведение разнообразных спортивных соревнований (например, по парашютному спорту, полетов на дельтапланах, воздушном шаре и сверхлегких летательных аппаратах), катание на лошадях, езду на мотоциклах, охоту на диких зверей и птиц и т.д.



3) Проведение событийных мероприятий. Основано на проведении крупных мероприятий самого различного профиля -



фестивалей, деловых форумов, выставок-ярмарок, спортивных соревнований, концертов и т.д. Включает мероприятия по созданию современных объектов соответствующего профиля (конгресс-центров, выставочных и спортивных комплексов, эстрадных площадок и т.д.). Одним из возможных значимых событийных мероприятий на территории района должен стать ранее никогда не проводившийся Александровский фестиваль, посвящённый памяти известного русского писателя Александра Солженицына.

4) Развитие корпоративного, сельского и зоо-туризма. Предполагает различные формы активного и пассивного отдыха на базе фермерских хозяйств, приусадебных участков, мини-гостиниц. Основным содержанием является пребывание в природе, которого в наше время очень не хватает среднестатистическому городскому жителю, общение с местными жителями; познание их традиций и обычаев, посещение ферм экзотических птиц и животных. Будет способствовать удовлетворению потребности отдельных сегментов туристского рынка в уменьшении уровня психологической усталости от напряжённой работы в

больших городах, снятия стрессовых состояний, получения ярких, необычных впечатлений.

5) Развитие археологического туризма. При наличии определённых инвестиций может стать очень крупным направлением развития туризма, учитывая не раскопанные курганы в Александровском районе, которые возможно в последующем преобразовать в интересные музеи под открытым небом и привлечь дополнительные потоки туристов.

6) Развитие оздоровительного туризма. Основано на создании условий для грязелечения, использования лечебных свойств отложений о. Солёное Александровского района в сочетании с чистым воздухом разнотравья (душицы, шалфея и др.), просторных склонов территории района, его богатых лесных массивов.

